

RIIGIMETSA TERVIKTUTVUSTUS KEILA LINNA TERRITOOORIUMIL

SISSEJUHATUS

RMK ehk Riigimetsa Majandamise Keskuse hoole all on ligikaudu 30% kogu Eestimaast. Seal asub 45% Eesti metsadest. RMK on Eesti riigile kuuluva metsa ja teiste mitmekesiste looduskoosluste hoidja, kaitsja ja majandaja. RMK kasvatab metsa, hoiab loodusväärtusi, teenib riigile metsa majandades tulu, loob looduses liikumise võimalusi ja jagab loodusharidust.

RMK eesmärgiks on majandada riigimetsa kehtlikult, et ka tulevased põlvkonnad saaksid metsahüvesid kasutada vähemalt samal määral, kui seda teeme meie. Metsade majandamise kõrval on üldsuse jaoks oluline riigimetsa avatus kõigile, kellel soov metsas jalutada-matkata ja seeni-marju korjata või selleks ettevalmistatud kohas telkida ning metsapuhkust nautida.

Riigimetsa, mis asub asulate lähedal või mida inimesed aktiivselt kasutavad, peab RMK kõrgendatud avaliku huviga metsaalaks. Nende alade läheduses elavaid või kinnistuid omavaid inimesi (kohalik kogukond või elanikud), keda metsatööd otseselt mõjutavad, kaasab RMK metsatööde planeerimisse.

Käesolev kava annab ülevaate **Keila linnas** asuvatest RMK hallatavatest metsadest ja möödunud kümnendi tegevustest ning kirjeldab omavalitsuse territooriumil kõrgendatud avaliku huviga riigimetsa alad ning plaanitavad tegevused nii looduskaitstes, külastuskorralduses kui ka metsamajanduses järgmiseks 10 aastaks. Tutvustusest on näha, milliseks kujuneb omavalitsuse territooriumil kasvava riigimetsa pindala ja vanuseline struktuur kehtlikul majandamisel, samuti see, kuidas ja millises mahus kavandatakse metsade uuendamist, hooldamist, metsaparandust ja looduskaitseteid.

RMK STRUKTUUR JA TOIMIMINE

RMK tegevusvaldkonnad on:

- maakasutus;
- metsamajandus;
- metsakorraldus;
- taimla- ja seemnemajandus;
- puiduturustus;
- looduskasutus, sh külastuskorraldus ja looduskaitse.

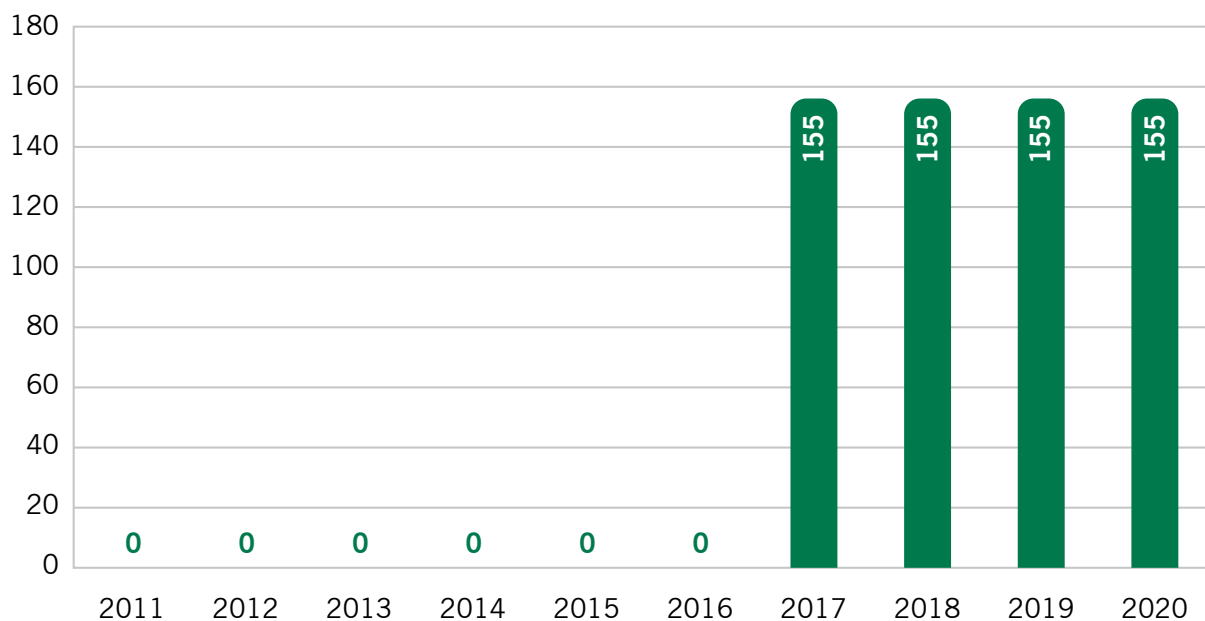
RMK koosseisu kuulub Sagadi metsakeskus, Elistvere loomapark ja Põlula kalakasvandus.

RMK-s töötab ligi 700 inimest, kokku saab RMK hallatavas metsas tööd umbes 6500 inimest.

Eesti riigimetsa majandatakse säästvalt. Selle kinnituseks on RMK-le omistatud säästva metsanduse sertifikaadid FSC ja PEFC. RMK-l on ka keskkonnajuhtimissüsteemi sertifikaat ISO 14001 ja kvaliteedijuhtimissüsteemi sertifikaat ISO 9001.

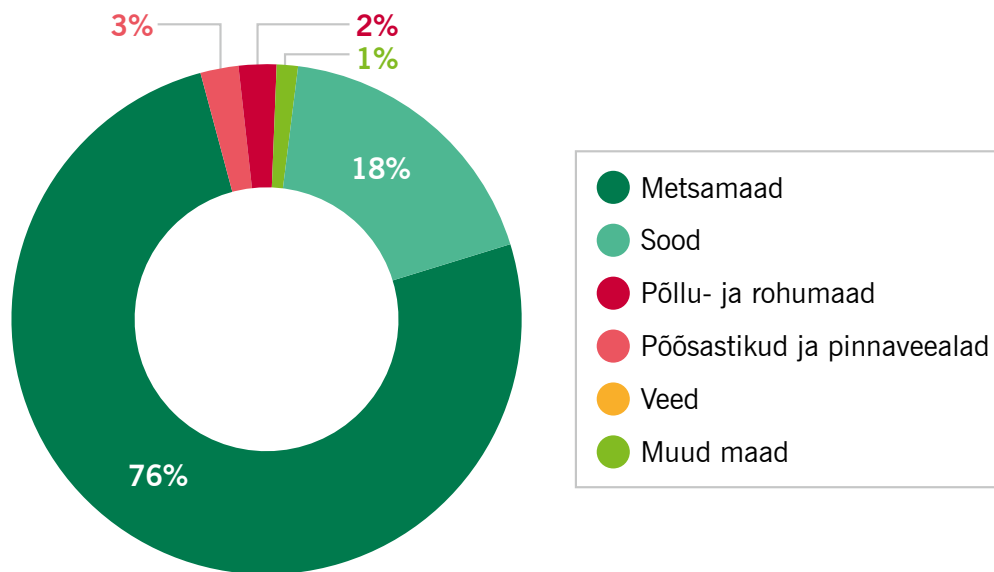
1. MAAKASUTUS

RMK hallatavate maade pindala **Keila linna** territooriumil on **155 ha**, mis moodustab **14%** kohaliku omavalitsuse pindalast. Riigimetsamaade pindala muutus perioodil 2011.–2020. a on toodud joonisel 1. Maareformi tulemusena jäeti riigi omandisse Keila linnas 155 ha maad ja selline on olukord ka praegu.



Joonis 1. Riigimetsa üldpindala muutus perioodil 2011.–2020. a, ha.

Riigi metsamaa pindala moodustab omavalitsuse territooriumil asuvatest RMK hallatavatest maadest 76%, mis on 115 ha, mittemetsamaad võtavad enda alla 24%, millest suurima pindalaga on sood – 28 ha.



Joonis 2. Riigi maade jagunemine 2020. a, %.

RMK on sõlminud riigimaale Keila linnas erinevaid maakasutuslepinguid. Isikliku kasutusõiguse leping (1,4 ha) kehtib Balticconnector'i gaasitrassi osas ja 0,5 ha on renditud koerte harjutusväljakuks.

2. METSAVARUD

Keila linna riigimetsad jagunevad majandus- ja rangelt kaitstavateks metsadeks. Hetkel on riigimetsamaad linnas 115 ha, millest majandusmetsa on 5 ha ja rangelt kaitstavat metsa 110 ha.

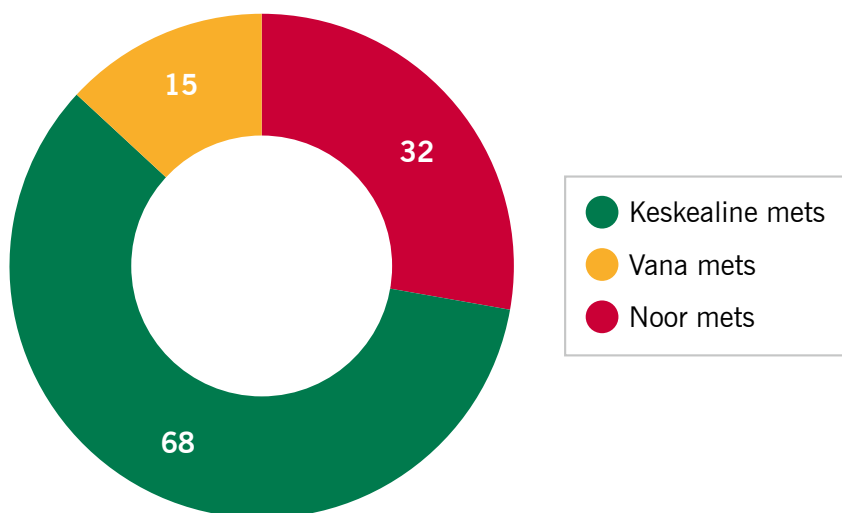
Rangelt kaitstavates metsades on majandustegevus keelatud (nt loodusreservaadid, kaitsealade ja püsielupaikade sihtkaitsevööndid ja vääriselupaigad).

Majanduspiirangutega metsades on majandustegevus lubatud arvestades kaitseala valitseja seatud piiranguid.

Majandusmetsades on majandustegevus lubatud metsaseaduse alusel.

Kuna metsade olemit ja elutsüklit iseloomustab kõige paremini metsa vanuse muutus, siis oleme jaganud metsa kolme vanuseklassi:

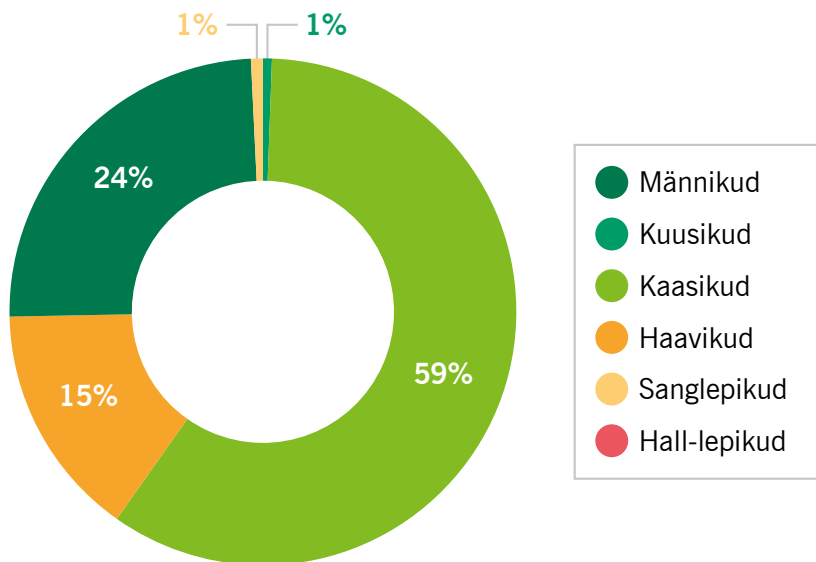
- noored metsad;
- keskealised metsad;
- vanad metsad.



Joonis 3. Riigi metsamaa jagunemine vanuseklasside alusel 2020. a, ha.

Erinevad kasvukohad ja mullad tingivad ka erinevate puuliikidega metsaosade kujunemise.

Metsade puuliigiline jagunemine on toodud joonisel 4. Üle poole moodustavad kaasikud, veerandi männikud ja 15% on kuusikuid.



Joonis 4. Riigi metsamaa puuliigiline jagunemine 2020. a, %.

3. KÜLASTUSKORRALDUS

Külastajate suunamiseks ja loodusteadlikkuse edendamiseks RMK hallatavatel puhke- ja kaitsealadel loob RMK looduses liikumise võimalusi. Maastiku seisundi säilitamiseks, külastuse suunamiseks, loodusteadlikkuse edendamiseks ja inimtekkeliste negatiivsete mõjude vähendamiseks on RMK rajanud külastustaristu.

RMK hallatavatest külastusobjektidest jääb Keila linna territooriumile RMK matkatee Peraküla-Aegviidu-Ähijärve harust ligi 1 km pikkune lõik.



Joonis 5. Keila linna territooriumil paiknev RMK matkatee.

Külastusobjektide täpne paiknemine ja taristu kirjeldus on leitavad:

<https://www.loodusegakoos.ee/kuhuminna/puhkealad/tallinna-umbruse-puhkeala>

Täiendav info ja külastusobjektidel planeeritud tegevused on leitavad Tallinna külastusala külastuskorralduskava materjalidest:

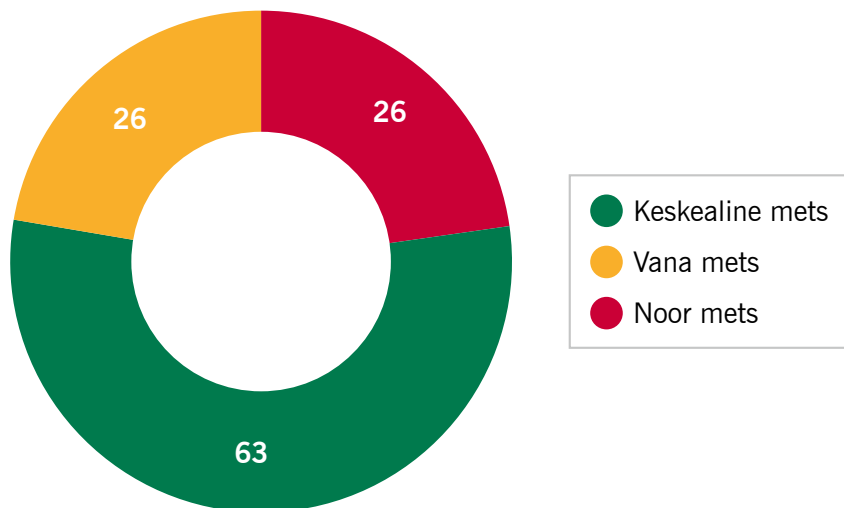
<https://www.rmke.ee/organisatsioon/tegevusvaldkonnad/loodushoid/kulastuskorralduskavad/tallinna-kulastusala>

4. RAIETE PROGNOOS KUNI 2030

Arvestades Keila linna riigimetsade vanuselist jaotust, raieküpsete metsade osakaalu ja riigimetsa kestliku kasutamise printsiipi, ei ole hinnanguliselt järgmise kümnendi jooksul uuendus- ja harvendusraieid vajalik läbi viia. Selles lähtuvalt ei ole ka kavandatud ka noore metsa hooldustöid.

5. METSAVARUDE PROGNOOS 2030

Arvestades metsa vanuse muutust järgneva 10 aasta jooksul on võimalik prognoosida metsade vanuselist jaotumist aastal 2030 (joonis 6). Selleks ajaks on üle poole metsadest keskealised ning noored ja küpsed metsad moodustavad võrdses mahus ligi veerandi.



Joonis 6. Riigi metsamaa jagunemise prognoos vanuseklasside alusel 2030. a, ha.

5. KÕRGENDATUD AVALIKU HUVIGA RIIGIMETSA ALAD

Riigimetsa, mis asub asulate lähedal või mida inimesed aktiivselt kasutavad, peab RMK kõrgendatud avaliku huviga metsaalaks. Nende alade läheduses elavaid või kinnistuid omavaid inimesi (kohalik kogukond või elanikud), keda metsatööd otseselt mõjutavad, kaasab RMK metsatööde planeerimisse.

Kohalikud kogukonnad või elanikud saavad teha RMK-le ettepanekuid metsaalade arvamiseks kõrgendatud avaliku huviga alade hulka, kui nad kasutavad neid metsaalasid igapäevaste tegemiste ja vajaduste jaoks.

Kõrgendatud avaliku huviga metsaaladele koostatakse ala metsatööde kavad kuni 10 aastaks. RMK avalikustab kavad oma kodulehel ning kohaliku kogukonna või elanikega kokkulepitud alad kantakse avalikule kaardirakendusele RMK metsatööde kaart <https://xgis.maaamet.ee/xgis2/page/app/rmk>

RMK on hinnanud kogu Keila linna haldusterritooriumile jääva riigimetsamaa kõrgendatud avaliku huviga riigimetsa alaks.

Riigimetsade kaart Keila linna territooriumi kohta Maa-ameti kaardil:

<https://xgis.maaamet.ee/xgis2/page/app/rmk?aadress=Keila%20linn&adshow=1&adfit=1>