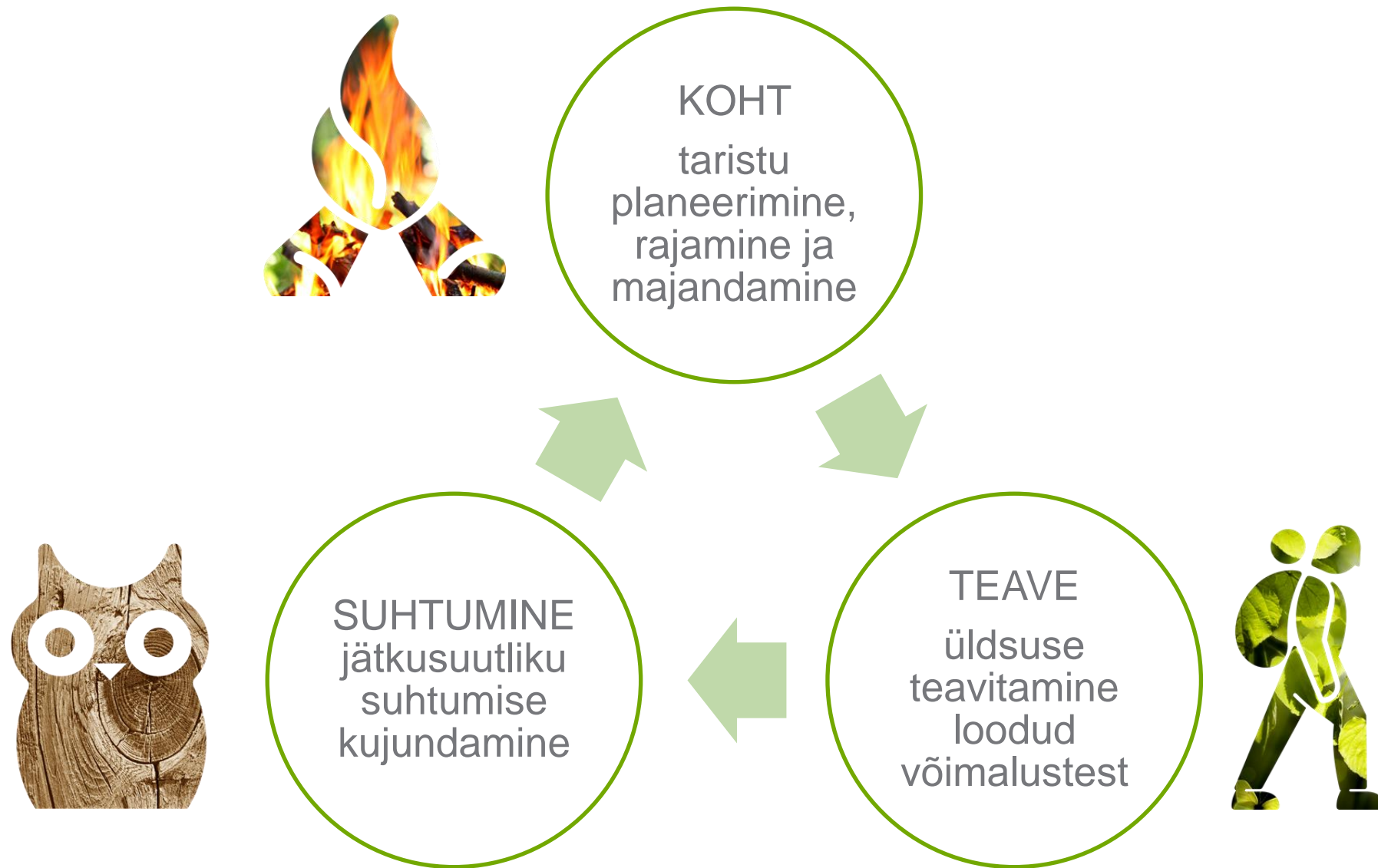

NÕVA-MATSALU
KÜLASTUSALA
KÜLASTUSKORRALDUSKAVA
TÖÖRÜHMA KOHTUMINE

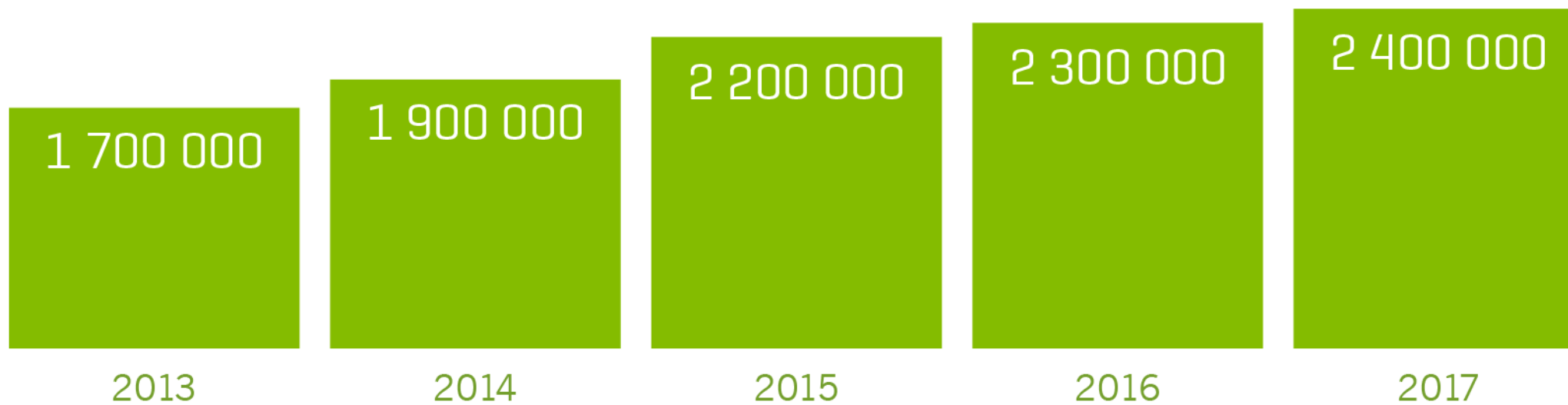
16. oktoober 2018
Penijõe



Külastuskorralduse ja loodushariduse tegevusvaldkonna eesmärgiks on **pakkuda looduspuhkuse võimalusi ning tutvustada kaitseväärtusi läbi igapäevaelusel tugineva looduses liikumise süsteemi puhke- ja kaitsealadel.** Sellega aidatakse kaasa **elanikkonna loodusteadlikkuse ning -hoidlikkuse kasvatamisele ja vähendada looduskasutusega kaasneva võimalikke negatiivseid mõjusid.**







LOODUSES LIKUMINE JA LOODUSHARIDUS



RMK AASTA 2017

Külastusi RMK
puhke- ja
kaitsealadel
2,4 mln

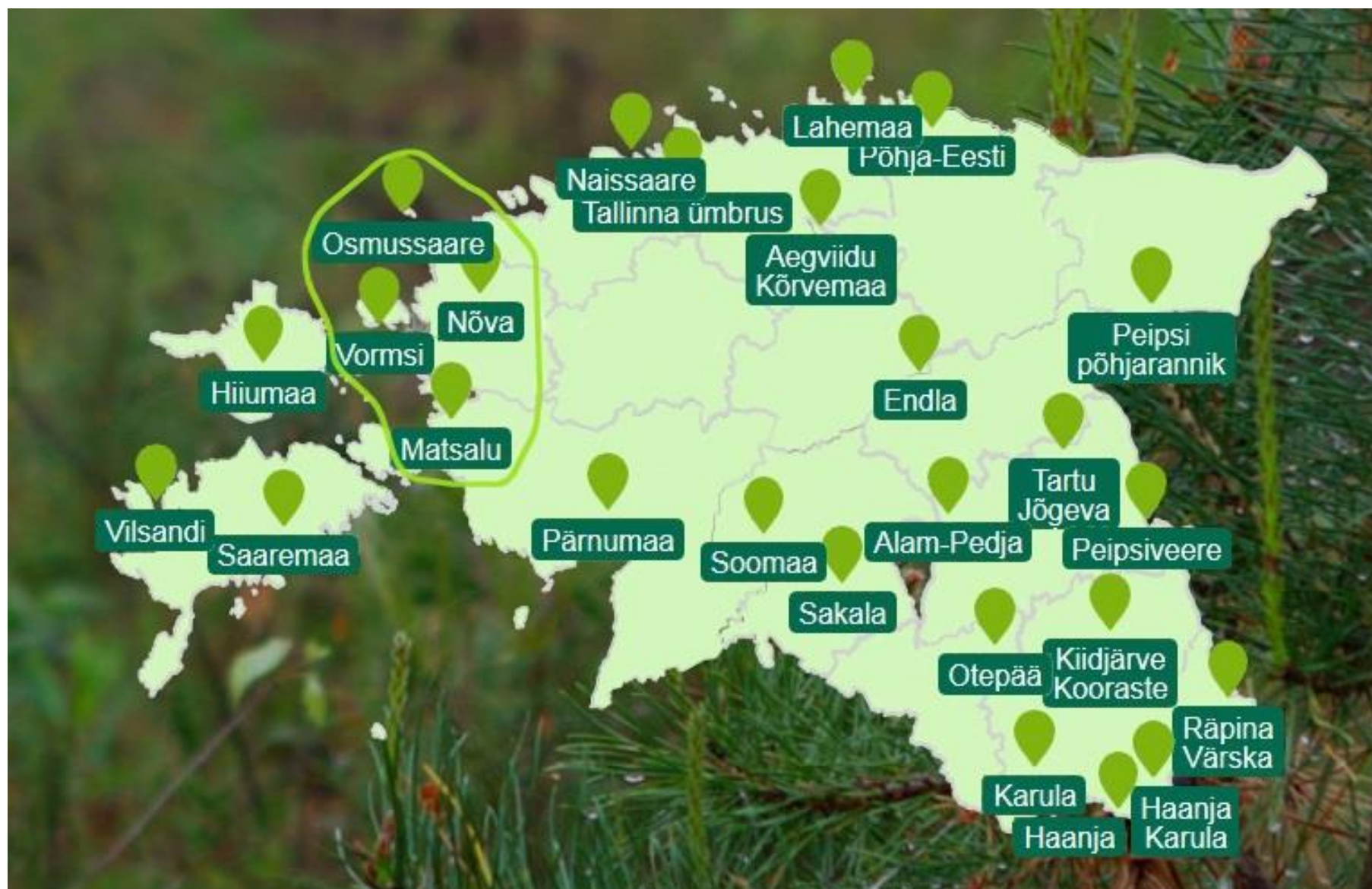
Külastajaid
teabepunktides
89 000

Külastajaid
Elistvere
loomapargis
56 500

Külastajaid Sagadi
metsamuuseumis
31 500

Osalejaid
loodusharidus-
programmides
52 000

Looduspuhkuse
ja -hariduse
maksumus
5,3 mln eurot



KUNI 2018

NÄITEID TEOSTATUD TÖÖDEST



- Matsalu taristu rek ERF 57105 eur (Rannajõe puhkekoht+ laudtee; Penijõe puhkekohad+suur stend; Salevere laudtee+trepp+3 stendi)
- Nõval Lepaaugu laudtee 290 m




- Nõva külastuskeskuse laiendus
ERF 290 000 eur
- RMK- Vaatetornide ekspertiisid,
Uuejõe ja Keibu lõkkekohtade
käimlate uuendus, Kloostri
vaatetorni projekt



- Saare õpperada ERF 23321 eur
(vaatetorn+platvorm+3 stendi)
- LKO töö Matsalu RP Kloostri sild
regulaatori ehitus ERF 596 080 eur
(KKO slipp)
- RMK- Kloostri vaatetorni remont



- Marimetsa matkaraja rek ERF 87079
- Matsalu külastustaristu rek ERF 15115 (Penijõe vaatetorn, Saare mäe vaateplatvorm +3 stendi)
- Põõsaspea vaatlusonn ÜF 11040 eur
- RMK – Peraküla-Aegviidu matkatee (Vihterpalu lõkkekoht)
- Uuejõe vaateplatvorm
- Keemu vaatetorni remont



- Marimetsa vaatetorn ÜF 44292 eur (+ RMK omaosalus)
- RMK-Keibu katusealused puhkekohad (2 tk)



- RMK- Rumpo matkaraja vaateplatvormide rek (3 tk); Nõva metsandusliku õpperaja ekspohoone; Marimetsa DC ehitus; Penijõe lõkkekoha rookatusega katusealused; Penijõe-Aegviidu matkatee



RMK KINGITUS EESTI VABARIIK 100 RMK



AASTA
2028?



Osmussaar-

saar, kus puhkab viikingite jumal
Odin

Kunagi rootslaste poolt asustatud saarel elab praegu vaid saarevaht oma perega. Võrratu looduse ja kultuuripärandiga saart tasub külastada nii loodus- kui ajaloo huvilisel, nii pere kui sõpradega, üksi või suurema seltskonnaga.

Nõva puhkeala-

maa, mis tõuseb merest

Matkarajad, mis kulgevad päikeseküllastes marja- ja seenerikastes rannamännikutes, luitevallidel ja laulva liivaga mererannas, tutvustavad loodusväärtusi ja metsarüpes varjul olevat militaarpärandit. Puhkajal on võimalus telkida, istuda lõkke ääres, nautida päikeseloojanguid ja valgusreostusest öist taevast – lihtsalt olla.

Vormsi –

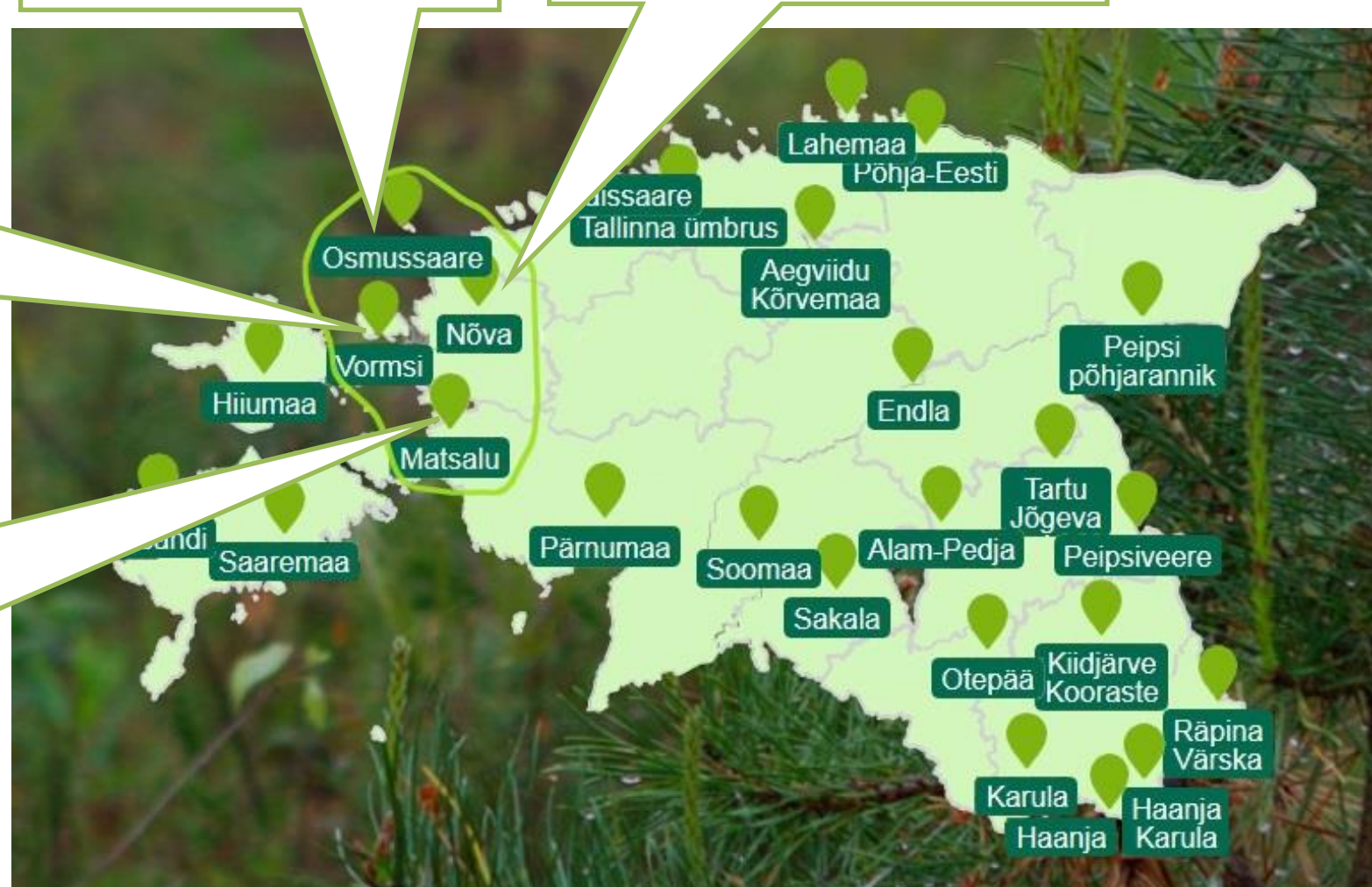
külluke erilist loodust ja rannarootsi kultuuri Väinameres.

Saareline eripära, klibused rannad, imelised metsad, väikesed sumbkülad, rannarootsi kultuuripärand – kõige sellega saab tutvuda külastades Vormsit.

Matsalu rahvuspark –

võlub rikkaliku kultuuripärandi, mitmekesise looduse ja liigirikka linnustikuga.

Rahulik keskkond, mitmekesine loodus ja kohalik elanik käsikäes moodustavad selle väärtuse, mille pärast tasub siia tulla nii perepuhkajal, kui loodushuvilisel.



<p>Nõva puhkeala</p> <p>-Nõva puhkealal tagada objektidel looduspuhkuse võimalused, tutvustada ja kaitsta loodusväärtusi</p> <ul style="list-style-type: none">- telkimisalade ja lõkkekohtade külastuse mitmekesistamine (radadega sidumine)- kõrge koormusega ja mahutavuse piiril olevate objektide juurde külastuse hajutamiseks lisavõimaluste loomine- Hooaja pikendamine mitmekülgsemate tegevustega- Nõva puhkealal tähistada lisaradu, et hajutada koormust olemasolevatel radadel ja pakkuda uusi võimalusi korduvkülastajatele. Lihtsa tähistussüsteemiga rajad ei nõua suuremahulise taristu rajamist, kuid annavad juurde uusi võimalusi külastajate rahulolu tagamiseks. Teabe jagamine lähiümbruse radadest ja matkavõimalustest lõkkekohtades ja telkimisalal skeemide ja lühitutvustuse näol- Kaitseväärtuste tutvustamiseks ja külastustaristu paremaks kasutamiseks ka muukeelsetele külastajatele, info tõlkimine ja kättesaadavaks tegemine maastikul QR koodide abil. Samuti tagatakse info kättesaadavus kodulehel erinevates keeltes.	<p>Matsalu rahvuspark</p> <p>-Matsalu rahvuspargi objektidel säilitada traditsioonilist ehitusstiili (rookatused), tutvustada loodusväärtusi ja rikkalikku kultuuripärandit</p> <ul style="list-style-type: none">- luua mitmekülgsed võimalused linnuvaatluseks- arendada olemasolevaid objekte, et pakkuda mitmekesiseid ajaveetmise võimalusi erinevatele sihtrühmadele-võimalusel arendada külastusobjekte ka Matsalu lahe põhjakaldal- Teabe jagamine lähiümbruse radadest ja matkavõimalustest skeemide ja lühitutvustuse näol- Kaitseväärtuste tutvustamiseks ja külastustaristu paremaks kasutamiseks ka muukeelsetele külastajatele, info tõlkimine ja kättesaadavaks tegemine maastikul QR koodide abil. Samuti tagatakse info kättesaadavus kodulehel....keeltes.	<p>Vormsi maastikukaitseala</p> <p>-Vormsi maastikukaitseala loodusväärtuste tutvustamine ja säilitamine külastustaristu abil</p> <ul style="list-style-type: none">-Lõkkekohti ja telkimisalasid RMK Vormsi maastikukaitsealale ei raja. Tulenevalt saarelisest eripärast ja saarel tegutsevate ettevõtjate poolt pakutavatest teenustest ei ole see otstarbekas-Arendatakse olemasolevat külastustaristut, et pakkuda erinevatele sihtrühmadele võimalusi kaitseala väärtustega tutvumiseks.	<p>Osmussaare maastikukaitseala</p> <p>-Osmussaarele on rajatud piisava hulgaga külastustaristut, et tutvustada rikkalikku loodust ja kultuuripärandit</p> <ul style="list-style-type: none">-Olemasoleva külastustaristu korrashoid, vajadusel parendamine ja uuendamine-Piisava teabematerjali tagamine ja info ajakohastamine maastikul-Vajadusel tekstide tõlkimine erinevatesse keeltesse ja selle teabe jagamine QR koodide abil
<p>Nõva külastuskeskus</p> <p>Nõva külastuskeskuse õueala planeerimine ja arendamine. Võimaluste loomine mitmekesiseks ajaveetmiseks keskus sees ja väljas</p>	<p>Matsalu rahvuspargi külastuskeskus</p> <p>Matsalu rahvuspargi keskuse õueala planeerimine ja arendamine. Võimaluste loomine väliõppetegevuste läbi viimiseks ja erinevatele sihtrühmadele aja veetmiseks nn „linnupargis“</p>		<p>Osmussaare teabepunkt</p> <p>Osmussaare teabepunkti väikese ekspositsiooni ja kogude arendamine.</p>

KITSASKOHAD? ARENGUVÕIMALUSED

- Objektide paiknemine eramaadel
- Alusdokumentide ajakohasus
- Ligipääs jõgedele, merele jt veekogudele
- Teedevõrgustik, juurdepääs
- Prügimajandus
- Koostöö ettevõtjatega, suurüritused, konfliktid külatajagruppide vahel



Tänu kuulamast!

www.rmk.ee

www.loodusegakoos.ee