

# RMK matkatee

PERAKÜLA-AEGVIIDU-ÄHIJÄRVE

820 km

1. Peraküla–Ohtu
2. Metsanurme–Alavere
3. Saarte raba–Aegviidu
4. Aegviidu–Võlingi
5. Oostriku–Kukemetsa
6. Papi–Ahja
7. Ahja–Poogandi
8. Leevi–Luhasoo
9. Vällamäe–Ähijärve





# RMK MATKATEE

---

Käesolev infovoldik aitab teil orienteeruda ning planeerida matku RMK Peraküla–Aegviidu–Ähijärve matkateelõigul. Ehkki matkateed saab ilusti läbida mõlemas suunas, on see voldik koostatud selliselt, et alguspunkt on Perakülas ning liikumissuund on Ähijärve poole. Neil, kes alustavad oma rännuteed Ähijärve poolt, tuleb voldikut lihtsalt tagantpoolt ettepoole lugeda.

Voldik on mõeldud kasutamiseks koos matkatee kaartidega.

820 kilomeetri pikkune RMK Peraküla–Aegviidu–Ähijärve matkatee on tähistatud kilomeetripostidega, valge-rohelise-valge värvimärgistusega ning suunavate viitadega, mis aitavad rajal püsida. Lisaks on raja kohta olemas ka täpsed kaardid, mida on võimalik soetada RMK teabepunktidest ja looduskeskustest üle Eesti.



## Jalgsi ja jalgrattal

Neil, kellel on vähegi jõudu ja aega, soovitame matkatee läbida jalgsi. Jalgsi matkates jõuab matkaja rohkem näha ja kuulda, saada osa Eesti suurepärasest loodusest ning ka oma mõtetes selgusele jõuda.

Kel on aga soov matkatee jalgrattal läbida, palume tähele panna järgnevat:

- Peraküla–Aegviidu–Ähijärve matkateelõigu jalgsimarsruut ja jalgrattamarsruut ei ühti täies ulatuses. Kõikidel rajalõikudel ei ole võimalik jalgrattaga sõita – kas on rada selleks liiga ohtlik või paljudele üle jõu käiv või lõhub jalgrattal sõitmine õrna

pinnast. Infot alternatiivsete jalgrattamarsruutide kohta saab käesolevast infovoldikust või matkatee kaartidelt. Looduses on matkatee jalgrattamarsruudid tähistatud suunavate viitadega.

- Jalgsimatkajal on matkarajal liikudes alati eesõigus. Ära sunni jalgsi liikujaid rajalt kõrvale astuma või kraavi hüppama; kui rada on kitsas, siis tule rattalt maha ning möödu jalgsi liikujast teda häirimata.
- Kindlasti leidub matkateel lõike, kus jalgrattal liikumine on raske. Aeg-ajalt tuleb kindlasti rattalt maha tulla ning ratast käekõrval lükata. Tegu on siiski matkarajaga, raskuste ületamine kuulub matkamise juurde.

Lisainfo matkateede kohta ning digitaalsed kaardimaterjalid leiate aadressil: <http://www.loodusegakoos.ee/kuhuminna/matkatee>

**Matkatee idee sündis juba 2000. aastal** ning seisnes olemasolevate radade ja peatuspaikade sidumises ühtseks trassiks, selle kirjeldamises ja tähistamises, samuti vajadusel täiendavate peatuskohtade ettevalmistamises. Esimese osana tulevasest matkateest valmis ligi seitsmekümnekilomeetrine rajalõik Oandust Aegviiduni ehk Kõrve rada. Nimetatud rajalõik on 2012. aastal avatud Oandu–Aegviidu–Ikla matkatee alguseks.

2015. aastal avati täies pikkuses matkatee uus haru – rada Perakülalt Läänemaal Ähijärveni Karula rahvuspargis. RMK uus matkateelõik Perakülalt läbi Aegviidu Ähijärvele pakub 820 kilomeetrit läbilõiget Eestimaa looduse imelistest vaadetest. Näeme Läänemaa kauneid mererandu, Harjumaa tumedaid metsalaasi, Järvamaa kauneid viljavälju, muljetavaldavaid märgalasid Endlas ja Emajõe-Suursoos, kõrgeid heledaid männikuid Põlvamaal, ühesõnaga – ilusat metsa koos oma hüvedega. Teekonnal kohtume Eestimaa tuntud liivakaljudega Ahja jõe ääres

Suur- ja Väike-Taevaskojas ning saame imetleda Piusa jõe ääres Härma ja Make müüri. Olgu ka mõned eestimaised rekordid üles loetud: rada külastab kodumaist sügavaimat järve Rõuges, Suurt Munamäge kui Eestimaa kõrgeimat punkti ja Vällamäge kui Eestimaa suurima suhtelise kõrgusega kohta, Eesti lõunapoolseimat punkti Naha külas, Eesti–Läti piirijõgesid ning Eesti väikseimat, Karula rahvusparki.

Maailmas on palju matkaradu – mõned lühikesed, mõned pikemad ning mõned lausa ülipikad, kattes tuhandeid kilomeetreid. Peraküla-Aegviidu–Ähijärve matkatee oma 820 kilomeetriga on maailma mõistes üsna keskmise pikkusega ametlik matkarada.

Arvestades Eesti suhteliselt tasast maastikku, kus suuri mäeahelikke pole, siis peaks füüsiliselt selle matkatee läbimine olema jõukohane päris paljudele. Loomulikult peaks matkajal olema tervis enam-vähem korras ning ta peaks ka moraalselt olema valmis trotsima teel olevaid väiksemaid raskeid: halba ilma, kiusavaid putukaid, muidasid ja vesiseid teeradu ning kipitavaid jalgataldu. Halba ei tee ka mõned matkamiseks vajalikud oskused, näiteks lõkke tegemine ning kaardi lugemine.

Loomulikult ei ole kellelgi kohustust kogu tee ühe jutiga läbi käia, paljudel pole selleks ju aegagi. Kuid matkatee on pikk, igaüks saab ise valida, kuskohast ta peale hakkab, millal ning millise lõigu läbi käib.

Kindlasti võivad matkateele astuda pered väikeste või suurte lastega, koolinoored ja elukooliga noored, küpsed ja keskealised, eakad ja kobedad.

Seega võib igasugune inimene, kellel on viitsimist ja pealehakkamist, pakkida oma seljakoti ning RMK matkateed läbima asuda.

Aga oma silm on kuningas ning targem on üks kord näha kui kümme korda kuulda. Niisiis, tee!

## Algus – Nõva looduskeskus

820 kilomeetri pikkune Peraküla-Aegviidu-Ähijärve matkatee saab alguse **Nõva looduskeskuse** juurest Perakülas. Looduskeskusest leiab teavet ümbruskonna vaatamisväärsuste kohta ning saab küsida nõuandeid matkamarsruutide koostamisel. Looduskeskuse juures on ka parkla.


Looduskeskuse juures on joogiveekraan, mis talveks suletakse, samuti lõkkeplats, kus matkajail on võimalik telkida. Lõkkepuid saab osta looduskeskusest.

Looduskeskuse lähedal asub ka Peraküla rand, mis on suviti populaarne koht rannamõnude nautimiseks.



### 1. LÖIK

 15 km

 13 km



## Peraküla lõkkekoht – Keibu lõkkekohad

Nõva looduskeskuse hoovist väljudes pöördub tee paremale, loode poole. Esimene kilomeeter kulgeb mööda vana munakiviteed, mis pärineb aastatest 1914-1915 ning rajati selleks, et lihtsustada ligipääsu Allikajärve juures asunud salajasele raadioluurejaamale, mille eesmärgiks oli pealt kuulata merel sõitvate laevade morsesignaale.

Munakivitee lõpus pöördub matkatee ida poole, metsa all kulgevale pinnasteele. Ristmikust lääne poole, Allikajärve äärde jääb mõnesaja meetri kaugusele aga **Allikajärve lõkkekoht**. Lõkkekohas on olemas 1 kaetud lõkkease, pinkidega katusealune ning kuivkäimla. Ujumiseks Allikajärv (rahvakeeli kutsutud ka Tantsujärveks) oma mudase põhja ning allikate rohkuse poolest kahjuks hästi ei sobi, kel soovi end vette kasta, peaks minema siit ca 1 km kaugusel olevasse kaunisse Peraküla randa. Küll on Allikajärv sobilik aga kalastamiseks.

Matkatee kulgeb nüüd kuni metsade vahel oleva Toatse järveni, mille ääres hargnevad jalgratta- ning jalgsimatkarada. Toatse järve

ääres, teede ristumiskohast pisut põhja pool asub väike puhkekoht, kus on võimalik jalgu puhata ning soovi korral end jahedas selgeveelises järves suplusega karastada.

Veidi vähem kui kilomeetri pärast jõuab matkatee kitsukeselt metsarajalt suurema pinnasteeni jõudes 4 kilomeetri pärast Rannakülla, ületab Nõva–Rannaküla maantee ning kulgeb edasi mere poole. Rannakülas jääb teele kohaliku külaseltsi poolt rajatud külaplats, kus matkajal on soovi korral võimalik telkida.

Jalgratturid peavad Toatse järve äärest sõitma edasi põhja poole, kuna jalgsimatkarada läbib Nõva looduskaitseala Toatse järve sihtkaitsevööndit, kus jalgrattal sõitmine on keelatud!

Umbes kilomeetri pärast jõuab jalgrattatee suuremale kruusateele. Paremale poole loodesse pöörates kulgeb see tee kuni Rannakülani, kus jalgsi- ning jalgrattarada taas ühinevad.

Teisel pool Rannaküla jõuab matkatee taas kaunite männimetsade vahele. Veidi rohkem kui kilomeeter peale Rannakülast väljumist harunevad jalgsi- ning jalgrattarada taas – jalgsimarsruut pöörab vasakule, lääne poole, kitsale jalgsirajale, jalgrattatee läheb aga otse edasi.

Kuna matkatee asub siin endiselt Nõva looduskaitsealal, siis palume jalgratastega jalgradadel mitte sõita!

Jalgsirada jõuab viimaks Veskiõõe äärde ning kulgeb selle kalda ääres olevat rada mööda edasi sillani. Teisel pool jõge pöördub rada põhja poole tagasi ning jõuab viimaks mere äärde. Mere ääres pöördub rada ida poole ning kulgeb mööda vana piirivalvurite teed, kuni jõuab viimaks **Lepaaugu lõkkekohani**.

Lepaaugu lõkkekohas on olemas lõkkease-med, puukuur, pinkidega katusealused ning kuivkäimla. Lepaauk ise ujumiseks hästi ei



sobi – järvel on mudased kaldad ning põhi, küll sobib ujumiseks aga 200 m kaugusel asuv kauni liivarannaga meri.

Lepaaugu lõkkekohast kulgeb tee mööda mereäärset endist piirivalvurite teed edasi kuni jõuab 3 km pärast **Keibu lõkkekohtadeni**.

Kuna tee on siin liivane ning jalgrattal seetõttu võrdlemisi raskelt läbitav, siis soovitame jalgratturitel rannaäärset teel ratast käekõrval lükata.

### Keibu lõkkekohad – Vihterpalu lõkkekoht

#### 2. LÖIK

 14 km  
 14 km

Keibul asub teineteisest ca 500 meetri kaugusel kaks eraldiseisvat lõkkekohta. Lõunapoolsemas, **Keibu II lõkkekohas**, on kaetud lõkkease, katusealusega laud-pingid ning kuivkäimla. Joogivett siin kahuks pole. Läheduses asub kaunis liivarand.

Põhjapoolsemas, **Keibu I lõkkekohas** on 2 kaetud lõkkeaset, katusealusega laud-pingid ning kuivkäimla. Kahjuks puudub ka siin joogivee saamise võimalus, aga siingi on supelrand väga lähedal.

Peale Keibu lõkkekohti jõuab matkatee Keibu külasse, kus kulgeb mõned kilomeetrid edasi mööda väikest ning käänulist asfaltteed. Lõpuks ristub matkatee Ristna maanteega ning suundub metsavahelisele kruusateele kuni jõuab viimaks Alliklepa küalani.

Alliklepa külas pöörduv matkatee mereäärde ning kulgeb edasi mööda kiviklibust rannaäärset teed kuni Kolviku järvedeni. Nimetatud järved on tegelikult soolasevelised vanad merelahed, mis on merest eraldatud kitsa klibuvalliga; mööda seda klibuvalli kulgebki matkatee.


Peale järvi viib matkatee mööda mereäärset kruusateed kuni Vintse küalani, seal pöörduv tee pisut lõunasse ja jõuab lõpuks Vihter-





palu külasse. Vihterpalus jääb tee äärde taastatud Vihterpalu mõis.

**Vihterpalu lõkkekoht** asub Vihterpalu jõe ääres, Vihterpalu-Alliklepa maantee läheduses. Lõkkekohas on olemas katusealusega laud-pingid, kaetud lõkkease, kuivkäimla ning prügikast. Tarbevett saab võtta Vihterpalu jõest.



## Vihterpalu lõkkekoht – Padise lõkkekoht

Vihterpalust edasi kulgeb matkatee üle 10 kilomeetri mööda metsadevahelisi pinnas- ja kruusateid ning metsaradu ja -sihtekuni Harju-Risti külani. Inimasustus on selles piirkonnas üsna hõre.

Tee äärde jäävad siin valdavalt männimetsad, mis meelitavad suvel ning sügisel kohale hulgaliselt seenelisi ning marjulisi.

7 km pärast Vihterpalu lõkkekohta hargneb matkatee jalgsi- ning jalgrattarada taas – jalgrattatee kulgeb otse mööda suuremat kruusateed, jalgsirada pöörab paremele, lõuna poole väiksemale kruusateele, ning jõuab lõpuks kitsukesele metsaalusele jalgrajale.

Harju-Ristil möödub matkatee Risti kirkust. Harju-Ristil jääb tee äärde ka pood, kus matkajal on võimalik oma toiduvarusid täiendada.

Peale Harju-Ristit pöörab matkatee taas metsade vahele ning ületab viimaks Padise-Vihterpalu maantee, jõudes seejärel Kõmmaste külla. Teisel pool Kõmmastet ületab matkatee Keila-Haapsalu maantee, kulgedes ka 300 meetrit selle ääres. Teisel pool maanteed suundub matkatee taas metsade vahele ning jõuab lõpuks Padise külasse.

Padise külas möödub matkatee Padise kloostri varemetest. **Padise klooster** on keskaegse Harjumaa vanim ning üks ainulaadsemaid arhitektuurimälestisi. Padise

### 3. LÖIK

 26 km  
 26 km



kloostri vastas asub Padise mõisa uus peahoone, mis on ehitatud 1770. aastatel.

Padise kloostri juurest suundub matkatee läbi Padise küla taas metsade vahele jõudes lõpuks **Padise lõkkekohta**. Padise lõkkekoht asub iidse Padise linnamäel ning siin on olemas kaetud lõkkease, katusealusega laud-pingid, kuivkäimla, ning prügikast. Läheduses asub Kloostri jõgi, millest on võimalik võtta tarbevett.



### 4. LÕIK

🚶 20 km

🚲 20 km



### Padise lõkkekoht – Ohtu lõkkekoht

Padise lõkkekohast edasi minnes jõuab matkatee taas Padise külla. Siin jääb tee äärde kohvik, kus on võimalik saada kehakinnitust ja ka mitu poodi, kus on võimalik täiendada teemoonavarusid.

Matkatee kulgeb nüüd taas mõnisada meetrit mööda Keila-Haapsalu maanteed, keerates lõpuks Rummu küla poole viivale kruusateele.

Juba eemalt paistab silma Rummu külas asuv „tuhamägi“ mis on tegelikult paekivi kaevandamisest ning killustiku tootmisest tekkinud jääkide kuhjatis. Rummul asub endine paekivikarjäär, kuhu on nüüdseks kogunenud vesi ning karjääri on tekkinud järv.

Matkatee kulgeb Rummu karjääri lõunaküljel jõudes lõpuks Paekalda puhkekeskuseni, kus matkajal on võimalik keskuse lahtioleku ajal saada kehakinnitust ning etteteatamise korral tellida sauna ja majutust, samuti korraldatakse siin sukeldumisüritusi.

Ka Rummu külas (Keila-Haapsalu maantee ääres) on pood, kus on võimalik moonavarusid täiendada.

Jätnud Rummu küla selja taha, suundub matkatee nüüd Vasalemma aleviku poole. Enne Vasalemmat jääb kohe tee äärde järgmine vaatamisväärsus – Vasalemma rüütlimõisa härrastemaja ehk Vasalemma loss,

mis on üleni ehitatud kohalikust dolomiidist – nn Vasalemma marmorist.

Matkatee kulgeb mööda kruusateid edasi Vasalemma aleviku südamesse. Alevikus on pood ning raudteejaam. Matkatee ületab raudteejaama juures raudtee, pöördub vasakule ning kulgeb edasi Ohtu küla suunas. Teisel pool raudteejaama asub praegu tegutsev Vasalemma paekivikarjäär.

Ohtu külas jõuab tee viimaks **Ohtu lõkkekohani**. Lõkkekohas on olemas kaetud lõkkease, katusealusega laud-pingid, kuivkäimla ning prügikast. Igasugune veevõtmise võimalus lõkkekohas kahjuks puudub.

Ohtu külas, lõkkekohast ca 800 m loode suunas asub Ohtu mõis.

## Ohtu lõkkekoht – Metsanurme lõkkekoht

Ohtu külast edasi kulgeb matkatee mööda suuremaid ning väiksemaid kruusateid, asustus jääb ümberringi järjest hõredamaks. Pisut enne Tuula küla möödub matkatee vanadest turbatootmisväljadest.

Tuula külas ületab matkatee Keila-Ääsmäe maantee ning jõuab siis Keila jõe äärde. Tee pöörab siin nüüd põhja poole ning jõuab mööda kergliiklusteed Keila linna servas oleva Keila jõepargini.

Jõepark on endise Keila mõisa park. Keila mõisa praegune peahoone rajati 19. sajandi esimesel poolel ning praegu tegutseb peahoones **Harjumaa muuseum**.


Möödunud Keila mõisa peahoonest, ületab matkatee Keila jõe ning jõuab siis põldude vahele. Põldudevahelised teed viivad välja Valingu külani, kus jalgade ala saavad taas tahedamad kruusa-ning asfaltteed. Valingul asub ka raudteejaam.

Jõgisoo külas jõuab matkatee Tallinna-Pärnu maantee äärde, kus tee viib silla alt läbi.



## 5. LÕIK

 26 km

 26 km



Teisel pool silda jätkub matkatee piki kruusateid kuni jõuab 5 km pärast Keila jõe luhal oleva rajani ning lõpuks Metsanurme-Üksnurme ajaloo- ning loodusõpperajani. Õpperaja äärde jäävad **Metsanurme lõkkekohad**.

Metsanurme õpperaja ääres asub kaks, teineteisest ligi 1 km kaugusel olevat lõkkekohta. Esimeses, **Metsanurme I lõkkekohas**

on kaetud lõkkease, laua ning pinkidega katusealune, kuivkäimla ning prügikast, lõunapoolsemas, **Metsanurme II lõkkekohas**

on lahtine lõkkease, laud ja pingid, kuivkäimla ning prügikast. Tarbevett saab mõlemas kohas võtta lähedalasuvast Keila jõest.



### 6. LÕIK

28 km

25 km

### Metsanurme lõkkekoht – Saarte raba lõkkekoht

Metsanurme lõkkekohtadest viib matkatee matkajat edasi piki külavahelist asfaltteed Kasemetsa raudteejaama poole. Enne raudteejaama jääb tee äärde Metsanurme koduloomuuseum.

Peale Kasemetsa raudteejaama juures raudtee ületamist suundub matkatee mööda kruusateid edasi Tõdva küla poole, kus jõuab Tallinna-Viljandi maantee äärde.



Tõdval on olemas nii tankla kui ka pood, kus on mõistlik oma toidumoonavarused täiendada, sest nüüd ei jää matkatele mitme päevateekonna ulatuses enam ühtegi poodi.

Jalgsimatkatee kulgeb nüüd mööda Viljandi maanteed ca 700 m lõuna poole. **Palun ole maanteel liikudes ettevaatlik, teeperv on kitsas ning liiklustihedus on siin üpris suur!**

700 meetri pärast pöörab matkatee taas ida poole ning hakkab kulgema Sookaera-Metsanurga küla suunas.

Jalgrattureil soovitame Tõdval keerata pisut põhja poole, ületada Tallinna-Viljandi maantee ning jätkata mööda Tõdva-Nabala teed. Tee on siin võrdlemisi kitsa teepervega ning

## käänuline, **ole jalgrattaga maanteel sõites väga ettevaatlik!**

Matkatee kulgeb edasi piki külavaheteed kuni jõuab elektriliinide all olevale jalgrajale ning kulgeb piki seda ligi 500 m. Seejärel pöörab järsult lõuna suunas, kulgeb piki metsavahelist kruusateed kuni pöörab taas ida poole metsasihile. 1 km pärast ületab tee gaasitrassi ning jõuab lõpuks kitsale metsarajale. Pisut vähem kui kilomeetri pärast jõuab matkatee kunagise Kivastiku talu varemeteni ning suundub neist möödu-des uuesti sügavasse metsa.

Ka jalgsimarsruut jõuab lõpuks välja Tõdva-Nabala teele ning kulgeb mööda seda 1,5 km, kuni pöörab taas küla vahele ning ühineb **Nabala-Paekna matkarajaga**, mille äärde jääb mitmeid infotahvlitega tähistatud vaatamisväärsuseid.

Külade vahelt välja jõudnud, jõuab matkatee matkatee viimaks 3 km pikkusele metsavaheteele, mis viib Saarte raba poole. Märjal aastaajal on see teelõik väga mudane mistõttu võib siin jalgrattaga sõitmine olla veidi keeruline.


**Saarte raba lõkkekoht** asub matkatee põhitrassist pisut eemal – 600 m põhja poole. Lõkkekoht asub lagendikul ning siin on olemas kaetud lõkkease, katusealusega laud-pingid, kuivkäimla ning prügikast. Lõkkekoha läheduses asub ka väike metsaonn. Tarbevett saab võtta matkatee läheduses olevast Angerja ojast.


## Saarte raba lõkkekoht – Saula lõkkekoht

Peale Saarte raba lõkkekohta ületab matkatee Angerja oja (**ole jalgrattal purret ületades ettevaatlik!**) ning jõuab lõpuks Tuhala jõe äärde. Seejärel kulgeb mööda Kuma-Tuhala teed ligi 4 km. Tuhala külas tuleb teeristil pöörata Vaida poole.



## 7. LÕIK

 10 km


 11 km

Otiveski küla juures pöörab matkatee küla vahele ning teisel pool küla jõuab Pirita jõe äärses metsas Kämbla looduskaitsealal olevale kitsale ning niiskele metsarajale. 2 km pärast jääbki teele **Saula lõkkekoht**. Lõkkekohas on kaetud lõkkease, katusealusega laud ja pingid, kuivkäimla ning prügikast. Tarbevett saab võtta pisut eemal asuvast Pirita jõest.

Jalgratturitel palume sõita Otiveskilt mööda maanteed edasi, pöörata ristmikul paremale, ida poole ning sõita edasi kuni Viikingite külani, kus jalgsi- ning jalgrattamarsruut taas ühinevad. Lõkkekohani jõudmiseks tuleb jalgratturil mööda jalgsirada Peraküla poole pisut tagasi sõita.

### **Saula lõkkekoht – Alavere lõkkekoht**

#### **8. LÕIK**

 22 km

 31 km



Peale Saula lõkkekohta jõuab matkatee 400 m pärast Tallinna-Tartu maantee äärde. Vasakule jääb **Viikingite Küla**, kus on võimalik keha kinnitada ning soovi korral saada majutust, sauna või lihtsalt meelelahutust.

Otse edasi minnes on võimalik külastada **Saula siniallikaid**, mis asuvad Pirita jõest lõuna pool (otse matkatee äärde need seega ei jää, kuid külastamist väärivad kindlasti). Tegemist on iidse pühapaigaga ning allikate veele omistatakse tervendavat toimet.

Matkatee aga pöördub siin õige pisut vasakule, põhja suunas, läheb maantee silla alt läbi ning pöörab Saula küla vahele.

300 meetri pärast pöörab matkatee jalgrada paremale, ida poole, üle kraavi metsa vahele ning kulgeb järgmised 6 km mööda Pirita jõe äärset vaheldusrikast metsarada. Teele jääb nii kraavide ületamist kui ka kõrget metsaalust, rabalappe, soostunud lodumetsa ning jõeluhta. Märjemal aastaajal võib rada olla kohati küllaltki porine ja märg.

Jalgratturitel soovitame sõita mööda kruusateed otse edasi kuni Kose-Uuemõisani, kuna **metsaalune rada on jalgrattal väga raskesti läbitav.**

Kose-Uuemõisas jõuab matkatee välja Kose-Uuemõisa kooli õpperajale, mille huvipunktid on infotahvlitega varustatud. Kose-Uuemõisas asub ka kauplus, mis jääb matkatee äärde.

Järgmised 4 kilomeetrit kulgeb matkatee mööda kruusateid ja jalgradu kuni pöörab paremale, lääne poole metsasihil olevale teele, kus jalg- ja rattarada lahknevad.

Jalgratturitel tuleb ette võtta nüüd päris suur ümbersõit, kuna jalgsiteele jäävatest soistest metsadest on jalgrattal väga keeruline läbi sõita, lisaks lõhuks jalgrattaga jalgradadel sõitmine õrna pinnast ning järele jääks ülesküntud mudarada. Jalgrattatee läheb ristmikult otse kruusatee lõpuni kuni jõuab välja asfaltkattega maanteele. Ristmikul tuleb keerata vasakule põhja poole, sõita läbi Mallavere küla Pikavara külani, ristmikul pöörata taas paremale, sõita läbi Härma küla Kiviloo külani ning pöörata seal paremale kruusateele ning sõita mööda seda, kuni pisut enne Alavere küla ühineb jalgrattatee taas jalgsirajaga.


Jalgsirada jõuab viimaks välja Mallavere külani, ületab Kose-Kehra maantee, kulgeb teisel pool teed esimeste taludeni ning pöörab siis taas metsade vahele.

Järgmised 7 km kulgebki matkatee inim-asustusest eemal tihedas metsas mööda metsadevahelisi radu ja pinnasteid kuni jõuab Alavere küla lähistel Kose-Jägala maanteeni. Teisel pool maanteed, ca 200 meetri kaugusel asubki **Alavere lõkkekoht.**

Lõkkekohas on kaetud lõkkease, katusealusega laud ja pingid, välikäimla ning prügi-kast. Joogivee saamise võimalust lõkkekoha läheduses kahjuks ei ole.



## 9. LÕIK

 22 km

 22 km



## Alavere lõkkekoht – Krani lõkkekoht

2 km kaugusel Alavere lõkkekohast asub Alavere küla, kus asuvad pood ja söögikoht.


Teisel pool Alaveret jätkub matkatee 11 kilomeetrit mööda põldude- ja metsadevahelist kruusateed kuni jõuab lõpuks välja Jägala jõge ületava Vetla maantee sillani. **Ole maanteel liikudes ettevaatlik!**



Teisel pool silda pöörab tee tagasi metsade vahele ning siseneb Kõrvemaa maastiku- kaitsealale. Tee jõuab lõpuks välja metsa- sihile rajatud sirgele kruusateele, pöörab siis paremale, ida poole, kulgeb mööda metsadevahele kruusateid ning metsasihte ja jõuab 1,5 km pärast lõpuks **Krani lõkkekohani.**

Krani lõkkekoht on väike, eraldatud ja väga vaikne lõkkekoht Kõrvemaal, Liivoja ääres. Lõkkekohas on suur laavu, lahtine lõkkease, prügikast ning kuivkäimla. Tarbevett saab võtta läheduses voolavast Liivojast.

## 10. LÕIK

 10 km

 10 km



## Krani lõkkekoht – Aegviidu looduskeskus

Krani lõkkekohast viib matkatee edasi põhja poole, kuni ületab 1 km pärast Jänijõe. Peale Jänijõe pöörab matkatee paremale, ida poole ning 400 m pärast taaskord paremale, seekord kagu suunas.

Matkatee kulgeb nüüd mööda kruusateed läbi laiade ning täiesti asustamata Kõrvemaa laante kuni jõuab 6 km pärast välja raudteeäärsele teele. 2 km pärast jõuab matkatee välja Piibe maanteele ning ristmikult juba paistabki paremal pool teed asuv **Aegviidu looduskeskus.** Looduskeskuse kontakttelefon on 604 7212. Parklasse mahub 15 autot või 3 suurt bussi.



## Aegviidu looduskeskus – Noku lõkkekoht

### 11. LÕIK

 19 km  
 20 km

Aegviidu on hea koht ka matka alustamiseks ja lõpetamiseks – sinna saab tulla ja minna autoga, bussiga ja rongiga; olemas on kauplused.

Aegviidust kuni Matsmäe oosini kulgeb matkarada ühes Oandu-Aegviidu-Ikla matkatiega, kulgedes mööda kruusateid ja metsaradu, mille ääres kasvab mitut tüüpi metsa.

Aegviidu looduskeskuse juurest edasi minnes tuleb liikuda 500 meetrit mööda kergliiklusteed, kuni Metsa tänava otsas keerab rada metsa vahele pinnastele. 1,5 km pärast jõuate **Nikerjärve telkimisalale**, kus saab telkida, lõket teha ja järves supelda. Joogivesi telkimisalal kahjuks puudub, tarbevett saab võtta Nikerjärvest. Vaatamisväärsusteks on Nelijärve mäed ja järved.

Edasi kulgeb rada 7,5 km mööda kruusateid kuni **Mägede lõkkekohtadeni**, kus on head võimalused telkida, lõket teha ja grillida. Lõkkekohad asuvad endisesse liivakarjääri tekkinud veesilma ääres, kus on võimalik supelda. Vaatamisväärsus: Valgehobusemägi.

Rada viib edasi Valgehobusemäe külastuskeskuseni.

Kuna puhkekeskuse juurest algav metsaalune rada on soine ning pehme pinnasega, siis soovitame jalgratturitel kasutada marsruuti Mägede lõkkekohtade juurest 2 km Jäneda–Perila maanteeeni, Lehtmetsa külani, ning mööda seda 5 km lääne suunas paremale, kuni matkatee pöörab Kakerdaja raba poole.

Jalgsirada läheb edasi 7 km mööda metsaja kruusateid üle Tarvasjõe ja Jäneda–Perila maantee Kakerdaja loodusraja alguses asuva **Kalajärve lõkkekohani**.


Kalajärve lõkkekohas on lõkkease, laud, pingid, lõkkepuude varjualune, kuivkäimla ning



prügikast. Vett saab võtta läheduses olevast Suurest Kalajärvest.

Jalgrattaga on Kakerdaja loodusraja läbimine keerukas, kuna suur osa loodusrajast kulgeb mööda laudteed. Soovitame sõita mööda kruusateed otse, kuni 2 km pärast jõuab tee Noku lõkkekohta.

Edasi kulgeb matkatee piki Kakerdaja loodusrada, jõudes 2 km pärast Kakerdaja raba servas asuva **Noku lõkkekohani**.



Lõkkekohas on kaks eraldi asuvat lõkkekohta, esimeses on laavu, lahtine lõkkease ning kuivkäimla, rabapoolsemas katusealusega laud koos pinkidega, lahtine lõkkease, lõkkepuude varjualune ning kuivkäimla. Ruumi telkide paigutamiseks on külluslikult.

Vee võtmise võimalust Noku lõkkekoha vahetus läheduses pole, vett tuleb tuua Kakerdaja rabast.

## 12. LÕIK

20 km  
 20 km

### Noku lõkkekoht – Matsimäe karjääri lõkkekoht

Nokult läheb matkatee edasi üle Kakerdaja raba viiva laudtee. Laudteelõigu pikkus on 3,6 km. Kakerdaja raba keskel asub Kakerdi järv, kus on võimalik käia suplemas ning võtta vett.

**Jalgrattaga laudteel sõitmine on ohtlik!** Palun lükka raba ületades ratast käekõrval nõnda, et nii sina ise kui ka jalgratas on mõlemad laudtee peal, nii ei kahjusta sa õrna rabapinnast.

Kui raba on ületatud, keerab rada paremale lõuna suunas minevale kruusateele, mida mööda jõuab veidi rohkem kui 4 km pärast Napu lõkkekohani, kus on hea jalga puhata ning süüa või suisa ööseks jääda. Tähele tuleb panna seda, et üle 2-3 telgi sinna hästi ei mahu. **Napu lõkkekohas** on lõkkease, laud pinkidega, kuivkäimla ning prügikast. Vett saab võtta läheduses olevast Jägala jõest.



Matkatee jätkub üle Jägala jõe mööda kruusateed, kuni jõuab 3 km pärast Matsimäe oosile matkakodu Raba väravasse. **Siin hargneb matkatee Ikla ja Ähijärve suunaks.** Pöörates vasakule lõunasse oosi, kulgeb rada 9 km, kuni jõuab **Matsimäe karjääri lõkkekohta.** Olemas on telkimisvõimalus, kattega lõkkekoht, tualett. Joogivesi puudub, ujumiseks on võimalus vanas liivakarjääris.



## Matsimäe karjääri lõkkekoht – Simisalu lõkkekoht

Matsimäe karjäärist Simisallu kulgeb matkatee mööda Simisalu–Matsimäe loodusrada üle Seli raba, kus on nii klassikalist laudteed kui ka pinnasel metsarada. Laudtee möödub ka raba keskel olevast Seli järvest. See rajaosa on kindlasti vaid jalgsi läbitav.

### 13. LÕIK


🏠 7 km

🚲 7 km



**Simisalu loodusmaja** juures on **Simisalu lõkkekoht** telkimisvõimaluse, lõkkekoha, kahekohalise kuivkäimla ja vaatetorniga. Joogivett saab võtta loodusmaja hoovil olevast kraanist.

Jalgrattal matkajatele kulgeb rada Napust Simisalu loodusmajani mööda kruusateed 10,8 km, möödudes A.H. Tammsaare muuseumist. Rada on vastavalt tähistatud.



## Simisalu lõkkekoht – Kursioo lõkkekoht

Simisalust läheb matkatee 2 km mööda kruusateed, möödudes A.H. Tammsaare muuseumist ja jõuab põlluservas algava Tammsaare – Järva-Madise loodusraja algusesse. Edasi suundub rada Kodru rabasse, kus tuleb liikuda mööda laudteed, kuni raba lõppedes jõutakse Järva-Madise kiriku juurde, mis on ka sealne suurim vaatamisväärsus.

### 14. LÕIK

🏠 15 km

🚲 15 km

Järva-Madiselt edasi kulgeb matkatee mööda kruusateed (Järva-Madise – Aravete maantee) 4 km Aravete suunas, kuni kee-

rab paremale. Möödudes talust lookleb rada pinnasteel umbes kilomeetri, kuni jõuab Aravete alevikku. Sellele lõigule jääb Eeva kivi nimeline rändrahn.

Aravete alevik, mis koosneb suures osas nõukogudeaegsetest kortermajadest, pakub võimaluse kauplust külastada ja matka-varusid täiendada. Jõudes 750 m pärast suurema maanteeni, Maarjamõisa teele, tuleb pöörata vasakule ja seejärel kohe uuesti paremale metsarajale. Mööda kohalikke terviseradasid liikudes ja Kangrumäe laululavast möödudes jõuab matkaja umbes 1 km pärast Pärnu–Rakvere maanteeni. Teisel pool maanteed, esialgu mööda elektriliinalust ning seejärel mööda külaheteed edasi rühkides jõuab matkateeline 1,2 km pärast metsasihi algusesse, mida mööda astudes on vaja kõigepealt ületada Piibe maantee, misjärel jõutakse

**Kurisoo lõkkekohta.** Lõkkekoht asub kuusemetsa rüpes, kus on korralike mõõtmetega laavu. Igasugune veevõtmisvõimalus seal kahjuks puudub.

Kurisoo lõkkekohast matka jätkates tuleb liikuda edasi mööda juba tuttavat metsasihti 500 m ning kruusateeni jõudes keerata paremale. 4,5 km suurte viljapõldude vahel edasi liikudes jõutakse **Rava järve** äärde, kus lõkkekohas on võimalus telkida, lõket teha ja ujuda. Järve ääres on ka korralik parkla, mis annab võimaluse seda punkti matka alustamiseks-lõpetamiseks kasutada.

### Rava järve lõkkekoht – Tamme lõkkekoht

Rava järve äärest tõuseb matkatee tagasi kruusateele, mida mööda liigutakse 12 km, saatjaks viljapõllud, kartulimaad ja üldse kogu Eesti maaelu. Jõudes Piibe maanteeni, tuleb keerata vasakule ja kohe jõutaksegi Järva-Jaani, kus on olemas poed, söögi-kohad ja ujumisvõimalus ning vaatamisväärsustena kirik ja vanatehnika varjupaik.



## 15. LÕIK

17 km

17 km



Asulast välja viib matkatee mööda Piibe maanteed ja 3 km möödudes jõuab see endise Tamme metsavahikohani, kus asub

**Tamme lõkkekoht.** Koht on küll üpris suure maantee lähedal, aga siiski vana sireliheki ja suurte puudega eraldatud. Igasugune veevõtmisvõimalus kahjuks puudub.



## Tamme lõkkekoht – Võlingi lõkkekoht


Tamme lõkkekohast suundub tee edasi mööda põlluserva ja metsavahelist pinnasteed 1,5 km, kuni jõuab metsvahelisele kruusateele. See tee viib edasi 800 m, kuni tuleb pööre paremale poole pinnasteele, ning sealt edasi 500 m, kuni jõuab põlluserva. Sealt viib tee peagi esimeste elumajadeni. Endiste kanalate juures jõuab matkatee suuremale kruusateele, mis on Jootme–Koeru maantee. Seda teed mööda lookleb rada 5,5 km, kuni ristub juba mitmendat korda Piibe maanteega. Suur maantee ületatud, lookleb rada 1,3 km mööda pinnasteed, kuni pöörab vasakpoolsele metsasihile. Sihti mööda minnes jõutakse 1 km pärast Koeru kalmistu külje alla järjekordsele suurele maanteele, kus paremale pöörates jõutaksegi Koerusse.


Koerus on olemas poed ja söögikohad. Vaatamisväärsuseks on Koeru kirik. Matkatee kulgeb asulas mööda peatänavat ning asulast välja jõudes keerab see vasakule Norra allikate suunas ja läheb edasi mööda kruusateed. Teele jääb Norra mõis (taastamisjärgus) koos 1,2 km matkarajaga. Raja ääres on allikad ja erinevad metsamassiivid. Kuna tegemist on karstialaga, on metsaalune kohati küllaltki märg.

Rada läheb ka mööda **Oostriku lõkkekohast**, kus on olemas telkimisvõimalus, lõkkekoht, vesi. Paari kilomeetri pärast jõuab tee **Võlingi lõkkekohani**. Võlingi lõkkekohas saab telkida ja lõket teha, olemas on katusealune laua ja pinkidega ning käimla.



## 16. LÕIK

 27 km

 27 km

## 17. LÕIK

 15 km  
 15 km



## Võlingi lõkkekoht – Hundissaare lõkkekoht

Võlingi lõkkekohas on soovitatav varuda karget allikavett kas läheduses asuvast Purskava allika lõkkekohast (0,7 km eemal) või käia ära ka maalilistel Vilbaste allikatel, mis asuvad lõkkekohast alguse saaval matkarajal (2,4 km). Edasine matkatee kuni **Hundissaare lõkkekohani** kulgeb metsade ja niitude vahel mööda kruusateid. Lõkkekohas on varjualusega laud ja pingid, käimla, tarbevesi (tuletõrje veevõtukoht).

## 18. LÕIK

 15 km  
 15 km



## Hundissaare lõkkekoht – Siimusti lõkkekoht

Matkatee kulgeb mitmeid käänakuid tehes suuremas metsamassiivis mööda kruusakattega metsasihte kuni Jõgeva–Põltsamaa maanteeeni. Siis tuleb 1,5 km kõvakattega maanteed ja metsasisesele teele keerates jõuabki tee **Siimusti lõkkekohta**. Lõkkekohast mööduvad terviserajad, läheduses asub muinsuskaitsealune Kurista linnamägi. Olemas on varjualusega laud ja pingid ning käimla. Vett lähikonnas pole.

## 19. LÕIK

 20 km  
 20 km



## Siimusti lõkkekoht – Kassinurme lõkkekoht

Matkatee kulgeb Siimusti lähedalt mööda. Siimustis on võimalik kaupluses täiendada oma toiduvarusid. Lähedale (5 km) jääb ka Eesti külmapealinn Jõgeva oma aastaringse jõulupostkontoriga. Mööda kõvakattega teed jõuab matkatee Härjanurmeni, ületab Pedja jõe ja kulgeb mööda kruusateid põldude ja meeleoluka metsamaastiku vahel. Tee läheb üle Tartu–Jõgeva maantee ja viib mööda heinamaad raudteeni. Raudtee alt saab läbi raudtee all oleva tunneli kaudu. **Kassinurme lõkkekoht** asub Vaiga-Kassinurme maalinna juures. Kassinurme muinasala on rajatud 7000 aastat ja linnus 2000 aastat tagasi. Hiiekoht on üks vanemaid pühapaiku Ees-

timaal. Muinaslinnuse üks osa on osaliselt taastatud ning ümbruskonda paigaldatud mitmed infotahvlid – seega võiks varuda pisut aega ja teha paigaga lähemalt tutvust. Lõkkekoha juures on varjualustega laud ja pingid, käimla, püstkoda, puukuur ning vee-koguna väike tiik.

## Kassinurme lõkkekoht – Elistvere lõkkekoht


Matkatee algab kauni vaatega voore laelt ja kruusatee kulgeb mööda vahelduva maastikuga maalilist Vooremaad. Rada möödub Raigastvere järvest, mille ääres on vaatetorn ja eemal ka lõkkekoht. **Elistveres asub looduskeskus** ning endises mõisapargis loomapark. Loomapargi külastamine on tasuline. Looduskeskuse telefon: 676 7495


**Elistvere lõkkekoht** asub umbes 600 meetrit looduskeskusest lõuna pool, looduspargi territooriumilt väljaspool. Lõkkekohas on varjualused, lõkkeasemed, prügikastid ning käimla, vett saab looduskeskusest. Looduskeskuse juures on parkla autodele ja bussidele, mis teeb sellest hea koha matka alustamiseks ja lõpetamiseks. 1,7 km Maarja poole asub kogu-pere-mängumaa Vudila ja 10 km Tartu poole, Äksis, Jääaja Keskus.


## Elistvere lõkkekoht – Papi lõkkekoht

Matkarada kulgeb mööda kõvakattega teed Maarja asulani, kus on võimalik kaupluses söögi-joogivarusid täiendada. Vaatamist väärrib Maarja-Magdaleena kirik. Läbi asula liigutakse peateed pidi ning siis pöörab tee Uhmardu poole. Edasi kulgeb tee mööda kruusateed Saare järve äärde **Papi lõkkekohani**, kus kaunis männimetsas seisab varjualusega laud ja pingid ning käimla. Järve liivased kaldad sobivad ka ujumiseks. Vett saab võtta järvest. Ümber järve kulgeb 13 huvipunktiga õpperada (3,5 km).


### 20. LÕIK


 24 km

 24 km




### 21. LÕIK


 13 km

 13 km



## 22. LÕIK

 9 km

 9 km



## Papi lõkkekoht – Kaiu järve lõkkekohad

Matkatee kulgeb mööda Saare järve kallast ja põlist alleed üle maantee Saare mõisani. Mõisat ja mõisaparki tutvustab infotahvel. Edasi viib matkatee mööda kõvakattega teed Tartu–Mustvee maanteeni ja sealt edasi Kaiu järvistu suunas. Järvede äärde viib kruusakattega metsatee. Kaiu järve ääres jääb matkatelele mitu telkimisega lõkkekohta:

**Jõemetsa lõkkekoht** – varjualusega laud ja pingid, lakas magamise võimalusega puukuur, käimla, vesi järvest. Järve kaldad on kõikide lõkkekohtade juures mudased.

**Tammeluha lõkkekoht** – varjualusega laud ja pingid, käimla, vesi järvest.

**Kalamehe lõkkekoht** – varjualusega laud ja pingid, lakas magamise võimalusega puukuur, käimla, vesi järvest.


**Kukeseene lõkkekoht** – varjualusega laud ja pingid, lakas magamise võimalusega puukuur, käimla, vesi järvest.

**Kaiu järve lõkkekoht** – varjualusega laud ja pingid, lakas magamise võimalusega puukuur, käimla, vesi järvest.

Kaiu järve ääres asub ka Kaiu puhkeküla, kus võimalik järvel sõiduks paate laenutada.

## Papi lõkkekoht – Kukemetsa metsaonn

## 23. LÕIK

 23 km

 23 km



Matkatee kulgeb valdavalt mööda metsateid ja -sihte Kaiu mõhnastiku vaheldusrikkal maastikul. Sõõru külas asub 1910. aastal ehitatud tulevalvetorn, mis on pärandkultuuri objekt. Edasi kulgeb matkatee külavahelistel kruusateedel Selgise mägede suunas, kus jätkub meeolukas metsatee, mis viib **Kukemetsa metsaonnini**. Lisaks on seal varjualusega laud ja pingid,



lakas magamise võimalusega puukuur ning käimla. Vett lähikonnas kahjuks pole.

## Kukemetsa metsaonn – Tähemaa lõkkekoht

Matkatee jätkub kruusakattega metsateedel ja -sihtidel ning külavaheteedel, ületab Kallaste–Tartu maantee, misjärel jõuab taas külavaheteedele. Metsas liikumist tuleb siin ette võrdlemisi vähe. Mööda külavaheteid jõutakse viimaks **Tähemaa lõkkekohta**. Lõkkekoht ei asu vahetult matkatee ääres. Lõkkekohas on olemas varjualusega laud ja pingid, käimla. Vett lähikonnas pole.

### 24. LÕIK

 27 km  
 27 km



## Tähemaa lõkkekoht – Kantsi lõkkekoht

Matkatee kulgeb esialgu metsateel, edasi kruusa- ja külavaheteel, millelt suundutakse kõvakattega teele. Sealt keeratakse vasakule põldudevahelisele kruusateele, mida mööda liikudes jõutakse Emajõe äärde **Kantsi lõkkekohta**. Olemas on varjualusega laud ja pingid, käimla, vesi Emajöest, looduskeskuse lahtioleku korral ka puhta joogivee võimalus.

### 25. LÕIK

 11 km  
 11 km



Endises Kantsi kõrtsi hoones asub **Emajõe-Suursoo looduskeskus**. Sealtsamast algab Emajõe õpperada. Looduskeskuse telefon on 676 7999.



Läheduses asub Peipsiveere looduskaitseala.

## Tähemaa lõkkekoht – Ahja lõkkekoht

Matkateeline saab Kavastus üle Emajõe sõita parvega, jalgsimatkajaid viiakse üle paadiga. Tuleb muidugi tähele panna, et ülevedu toimub Kavastus ainult päevasel ajal, õhtul hilja ja öösel üle jõe ei pääse.

Teispool Emajõge läheb matkatee mööda kõvakattega teed Kastre külla. Edasi kulgeb

### 26. LÕIK

 28 km  
 28 km



rada mööda metsasihte ja -teid, hiljem ka põldude vahel. Pikim teelõik on 5 km sirget kruusateed. Võnnu asulasse jõudes minnakse mööda matkateed kuni peateeni. Sealt 200 m paremale jääb kauplus. Matkatee kulgeb edasi mööda kruusakattega metsateid ja -sihte **Ahja lõkkekohani**. Lõkkekohas on laud ja pingid ning käimla. Vett lähikonnas pole.

## 27. LÕIK

13 km

13 km



## Ahja lõkkekoht – Valgesoo lõkkekoht

Matkatee viib mööda metsasihte kuni kruusateeni, mis jõuab Ahjale. Ahja asulas on olemas kauplus, söögikoht, Ahja mõis ning apteek. Raja ääres on ujumiskoht. Asulast väljudes suundub matkarada edasi põldude vahel looklevale külavaheteele. Sealt läheb matkatee metsade vahele metsateele ja -sihtidele, kuni jõuab **Valgesoo lõkkekohta**, kus on olemas telkimisvõimalus, laavu, lõkkekoht, tualett ning 2 km pikkune Valgesoo õpperada Valgesoo rabas. Valgesoo rajal asub National Geographicu kollane raam.

## 28. LÕIK

11 km

9 km



## Valgesoo lõkkekoht – Otteni lõkkekoht

Valgesoost edasi kulgeb matkatee mööda kruusateed Ahja jõe kaldal paiknevasse **Sõnajala lõkkekohta**, kus on olemas kattega lõkkekoht, kuivkäimla, laud ja pingid ning puukuur. Nüüd kulgeb matkatee piki Ahja jõe kaldal olevat matkarada Taevaskodadesse.

Enne seda on võimalik külastada läheduses olevat **Kiidjärve looduskeskust**. Kiidjärvel on hea matka alustada ja lõpetada, sest looduskeskuse hoovil on suur parkla auto-dele ja bussidele ning ligi saab ka ühistranspordiga.

Looduskeskuse telefon: 676 7122

Matkatee kulgeb läbi Väikse ja Suure Taevaskoja, kus telkida ja lõket teha ei tohi.

Jalgrattal matkaja kulgeb mööda viitadega juhutatud kruusateed Kiidjärvelt Taevaskotta, kuna Taevaskoja raja algus Sõnajala lõkkekohast on rattaga kohati raskesti läbitav.

Taevaskojast liigutakse üle põlluraja **Otteni metsamajani** (ettebroneeritav võtmetasuga metsamaja; broneerimine tööpäeviti 10.00-17.00 telefonil 676 7532) ja jõutakse „Viimse reliikvia“ radadele. Jõe vastaskaldal, väikeses käärus asub **Otteni lõkkekoht**. Lõkkekohas on telkimisvõimalus, tualett, vesi, suplemisvõimalus Ahja jões. Saesaare paisu juures on võimalus suvisel ajal sõita jõelaev Lonnyga.

### Otteni lõkkekoht – Peri lõkkekoht

Matkatee viib edasi mööda kitsukesti metsateid. Lõpuks ületab see raudtee ning jõuab Mammaste tervisespordiradadeni. Mööda radu viib matkatee Põlva linna ning läbi Põlva kulgevat kergliiklusteed pidi, möödudes rannast ning Põlva kirikust. Linnas on olemas kauplused, söögikohad ja apteegid.

Teisel pool Põlvat läheb tee edasi Rosma linnamäele ning siis mööda metsateid ja -radu kuni **Peri lõkkekohani**. Lõkkekohas on telkimisvõimalus, tualett. Vett saab võtta möödavoolavast ojast.

### Peri lõkkekoht – Leevi lõkkekoht

Matkatee kulgeb edasi enamasti mööda kruusateid, mis on ümbritsetud põldudega. Peale Saarjärve puhkekeskust, kus on võimalik ujuda, kulgeb rada mööda metsateid kuni Võhandu jõest üle mineva purdeni, mida saavad kasutada nii jalgsimatkajad kui jalgratturid. Sealt viib matkatee edasi üle põllutee kõvakattega teeni, mis viib **Leevi lõkkekohta**.

Lõkkekohas on telkimisvõimalus, varjualune laua ja pinkidega, puukuur ööbimisvõimalusega, käimla ning supluskoht.



### 29. LÕIK

12 km

12 km




### 30. LÕIK


20 km

20 km



## 31. LÕIK

 14 km

 14 km




## Peri lõkkekoht – Liipsaare metsaonn

Matkarada läheb mööda kõvakattega teed, ületab Võru–Räpina maantee ja liigub edasi mööda metsateed Paidra lõkkekohta. Rajale jääb metsavend August Sabbe langemis-koht, millele on rajalt ka viidatud. **Paidra lõkkekoht** asub järve kaldal, olemas on telkimisvõimalus, lõkkekohad, tualett, ujumisvõimalus.

Matkatee viib mööda metsateid, tulles koraks kõvakattega teele ning kulgedes läbi Lihtensteini küla. Edasi läheb matkarada mööda kruusateed, mille äärde jäävad metsad, Liipsaare soo ja Meenikunno soo. **Liipsaare metsaonn**is telkimisvõimalus puudub, kasutada saab ainult metsaonni. Onni juures on lõkkekoht, tualett, varjualune ning vaatetorn vaatega Meenikunnu soole. Raja lähedusse jääb **Praali metsamaja**, mis on broneeritav.

## Liipsaare metsaonn – Rebasmäe metsaonn

## 32. LÕIK

 10 km

 8 km



Matkatee kulgeb läbi Meenikunnu soo mööda laudteed. Teisel pool raba jõuab tee **Päikeseloojangu metsamaja** juurde (lukus, broneeritav võtmega metsamaja). Telkimisvõimalus maja juures puudub.

Sealt edasi kulgeb matkatee mööda metsarada **Mustjärve lõkkekohta**. Lõkkekohas on 4 lõkkeaset, 3 laavut, telkimis- ja ujumisvõimalus ning tualett.

Matkatee kulgeb edasi 1,4 km **Valgejärve lõkkekohani**. Telkimisvõimalus siin puudub kuid lõkkekohas on iseteeninduslik infomaja, mida saab hädapärast kasutada õõbimiseks. Lisaks on siin tualett ning ujumisvõimalus.

Edasi läheb rada juba mööda kruusateed, (Valgjärve lähistel on ka rajalt viidatud metsavendade mälestuskivi), Nohipalu kaudu

põikab tee korraks metsarajale ja sealt mööda kruusateed **Rebasmäe metsaonnini**.

Onnis sees on küttekolle ning magamis-lavatsid, onni juures on telkimisvõimalus, lõkkekoht, tualett, ning laudtee, mis viib Rebasmäe allikani.

Peale Rebasmäele jõudmist jääb raja kõrvale llumetsa puhkekoht llumetsa meteoriidikraatritega, rahvasuus tuntud ka Põrguhaua nime all. Rebasmäe metsaonnist umbes 1,5 km edasi, metsade vahele jäävad llumetsa meteoriidikraatrid.



## Rebasmäe metsaonn – Väraska lõkkekoht

Rebasmäelt edasi kulgeb matkatee enamjaolt mööda kruusa-, põllu- ja metsateid, minnes läbi ka Orava raudteejaamast. Paari kilomeetri pärast jääb raja kõrvale Kõvera-järve metsamaja (lukus, võtmeraha eest ettebroneeritav; broneerimine tööpäeviti 10.00-17.00 telefonil 676 7532). Maja juures olevat lõkkekohta saavad kasutada ainult metsamaja kliendid.

Pisut enne Väraska alevit jõuab matkatee **Väraska lõkkekohta** juurde.

Väraska lõkkekohas on olemas telkimisvõimalus, varjualune, 4 lõkkekohta, tualett, joogivesi puudub, olemas on allikas ning ujumisvõimalus.

Pisut edasi, Ähijärve pool, jäävad matkatee äärde tasulised broneeritavad Väraska metsamajad ning Luige metsamaja. Broneerimine tööpäeviti 10.00-17.00 telefonil 676 7532.

Järgmiseks jõuab matkatee Väraska alevisse. Alevi keskuses pöörab matkatee paremale lõuna poole, ristmikust mõnisada meetrit vasakule jäävad aga toidukauplused. Matkatee äärde jääb Seto talumuuseum, milles asub ka tsäimaja, kus matkajal on võimalik keha kinnitada. Lisaks jääb tee äärde tankla, kus samuti on väike kauplus.



## 33. LÕIK

 20 km  
 20 km

### 34. LÕIK

🔥 16 km  
🚲 16 km



### Värskalõkkekoht – Poogandi lõkkekoht

Värskalõkkekoht asub väljades suundub matkatee Verhulitsa külla, kust keerab edasi metsateele. Metsade vahel kulgeb matkatee läbi Mustoja maastikukaitseala, mis on Kagu-Eesti suurim ja reljeefseim mõhnastik, kus liivikualadel kasvab stepi päritoluga taimeliike. Tee äärde jäävad kaunid männimetsad ja ilusad loodusvaated. Edasi jõutakse **Poogandi lõkkekohta**. Lõkkekohas on olemas telkimisvõimalus, lõkkekoht, varjualune ning ujumisvõimalus.

Värskalõunalaagri tee kulgeb osaliselt mööda Laskevälja rattarada.

### 35. LÕIK

🔥 9 km  
🚲 9 km



### Poogandi lõkkekoht – Lõunalaagri lõkkekoht

Matkatee kulgeb mööda ilusat metsateed. Matkateele jääb siin Vana-Jüri Seebikoda. **Lõunalaagri lõkkekohas** on olemas telkimisvõimalus, varjualune, lõkkekoht, tualett ning väike veekogu. Lõkkekoha juures paikneb Lõunalaagri matkarada 1,8 km.

### 36. LÕIK

🔥 15 km  
🚲 15 km

### Lõunalaagri lõkkekoht – Piusa lõkkekoht

Matkatee kulgeb alustuseks mööda kruusateed, kust liigub edasi metsavaheteed pidi Koidulani. Sealt läheb rada mööda vana raudteetammi 4,6 km kuni Kolodovitsa küalani. Raudteetammi all on eestiaege 100 m pikkune raudteetunnel. Eelmise vabariigi aegne massiivne betoonehitist on märkimisväärne oma akustika poolest – kui üks matkaja seisab tunneli ühes otsas ning teine matkaja teises ja räägib seal midagi tasasel häälel, siis kostub see, nagu räägiks ta esimesele otse kõrva sisse.

Raudteetammilt keerab tee mõneks ajaks metsa vahele. Edasi tuleb kruusateed, mis viib üle uue raudteeviadukti ja suundub

mööda kruusateed metsateele. Enne Piusale jõudmist kulgeb rada raudtee kõrvalt kuni Piusa koobasteni. Piusal on suvisel ajal olemas kauplus ja söögikoht. Koobaste lähedal on 2 km matkarada koos vaateplatvormiga.



**Piusa lõkkekoht** asub teisel pool raudteed. Lõkkekohas on olemas telkimisvõimalus, lõkkekoht, tualett. Vesi kahjuks puudub.

## Piusa lõkkekoht – Härma lõkkekoht

### 37. LÕIK

Matkatee kulgeb üle Piusa jõe silla ja suundub kruusateele, mis kulgeb Obinitsa metsades. Raja ääres on ilus mets, loodusmaastik ja kaunid vaated. Tee kulgeb kuni

 11 km  
 11 km

**Lindora lõkkekohani**, mis asub suure tee ääres. Rada keerab siin kagu poole, metsateele, ning kulgeb mööda Piusa jõe ürgoru kuni jõuab **Härma lõkkekohani**, kus on Piusa jõe ürgoru üks kaunimaid liivakivipaljandeid. Lõkkekohas on olemas varjualune, käimla ning telkimisvõimalus. Vett saab Piusa jõest.

Sellel rajalõigul olete jõudnud Piusa jõe ürgoru maastikukaitsealale. Härma lõkkekoht ning paljud rajalõigud asuvad eramaadel, palume üles näidata austust maaomanike vastu.



## Härma lõkkekoht – Kirikumäe metsaonn

### 38. LÕIK

Matkatee kulgeb mööda Piusa jõe ürgoru 6 km kuni Make müürini. Make müür on üks tuntumaid ja Piusa jõe ürgoru maastikukaitseala lõunaosa võimsamaid liivakivipaljandeid, mis asub Möldri küla vesiveski lähistel mõned kilomeetrid Vastseliina linnusest allavoolu. **Make müüri** ääres on väike lõkkekoht, kus on lõkkease, istepingid, telkimisvõimalus ja vesi Piusa jõest. Piusa jõel kaitseala piires ning ka edasi allavett on kehtestatud aastaringne kalapüügikeeld.

 24 km  
 24 km





Edasi viib matkatee mööda kruusateid Vana-Vastseliinas asuva Vastseliina piiskoplinnuse varemeheni, mille kõrval asub Piiri kõrtsi külastuskeskus-muuseum. Vana-Vastseliinast edasi kulgeb rada mööda asfaltkattega teed kuni Vastseliinani. Vahetult enne alevi piiri tuleb ületada Tartu-Võru-Luhamaa maantee, kus palume olla ettevaatlik. Vastseliinas on olemas kauplus nii söögi- kui ka joogivarude täiendamiseks ja tankla. Vastseliinast suundub rada kruusateele, mis viib Kirikumäe maastikukaitsealal asuva **Kirikumäe järve metsaonni ja lõkkekohani**. Olemas on lõkkeasemed, metsaonn lavatsitega ja telkimisvõimalus. Kirikumäe järve ümber kulgeb 3,2 km pikkune Kirikumäe matkarada. Kirikumäe järv on väärtuslik maastikelement, hinnatud ujumiskoht ning sobilik paik kalastamiseks.




### 39. LÕIK

15 km

15 km

### Kirikumäe metsaonn – Kavadi järve lõkkekoht

Matkatee kulgeb edasi algul läbi teeäärse metsatuka, edasi mööda kõvakattega Vastseliina–Kirikumäe, Kirikumäe–Kündja teed ja mustkattega Haanja–Kündja teed Haanja suunas. Vaatamisväärsuseks on Haanja kõrgustikule jääv liigendatud pinnamoega loodusmaastik. Edasine matkatee kuni **Kavadi järve lõkkekohani** kulgeb mööda kruusa- ja kõvakattega teed. Lõkkekoht asub Uue-Saaluse mõisapargis, kus on olemas 2 grillimisrestiga lõkkeaset, varjualune, laud-pingid, riietuskabiin ja käimla. Looduskaitsealuses pargis on telkimis- ja ujumisvõimalus Kavadi järve, Haanjamaa maalilise pärli ääres. Vett saab Kavadi järvest. Uue-Saaluse mõisapargist saab alguse 2,2 km pikkune Kavadi järve matkarada, mis lookleb nii kallasrajal kui ka metsa all.



Sellel rajalõigul olete jõudnud Haanja looduspargi territooriumile.



## Kavadi järve lõkkekoht – Vaskna järve lõkkekoht


Matkatee kulgeb mööda külavahelisi kruusateid, mis läheb enne Vällamäge üle metsarajaks. Sealt saab minna üle Vällamäe.


**Vällamäel on metsamaja** ja saun (lukus, tasuline metsamaja, ettebroneeritav tööpäeviti 10.00-17.00 telefonil 676 7532); lõkkekoht, kus on varjualune, laud-pingid ja käimla. Jalgrattal matkajale on tõus märke liiga järsk, seetõttu tuleks minna ringi ümber Vällamäe, rada on vastavalt tähistatud. Jalgsimatkaja saab ka tutvuda 2,2 km pikkuse Vällamäe matkarajaga. Edasi läheb rada mööda metsa-, põllu- ja kõvakattega teed kuni **Vaskna järve lõkkekohani**. Lõkkekohas on olemas laud-pingid, riietuskabiin, käimla, ujumis- ja telkimisvõimalus. Vett saab Vaskna järvest.

## Vaskna järve lõkkekoht – Haanja lõkkekoht

Matkatee kulgeb Vaskna järve kaldal metsarajal kuni Vaskna turismitaluni. Sealt minnakse mööda kruusateed ja keeratakse paremale märke ning võetakse nn mõrvari tõus Suurele Munamäele ja vaatetornini. Jalgratturitel on võimalik liikuda mööda kruusateed kuni kõvakattega teeni ja sealt keerata paremale. Niimoodi jõutakse Suure Munamäe alla. **Haanja lõkkekoht** asub teisel pool teed, kuhu viib põllutee. Lõkkekohas on olemas telkimise ja lõkke tegemise võimalus ning käimla. Lõkkekoha juures veekogu puudub. Haanja asulas on kauplus, Haanja Puhke- ja Spordikeskus, publi ja RMK teabepunkt, mis on hooajal avatud ja kust saab infot metsapuhkuse võimaluste kohta. Suurest Munamäest 1 km lõuna pool on Eesti kõige kõrgemal asuv järv – Tuuljärv (kõrgus merepinnast 257 m).


### 40. LÕIK

 9 km

 9 km




### 41. LÕIK


 4 km

 4 km



## 42. LÕIK

 14 km

 14 km




## Haanja lõkkekoht – Saunamaa lõkkekoht

Matkatee kulgeb mööda kruusa- ja metsateid kaunite metsade ja kuppelmaastiku vahel kuni Rõuge alevikuni. Enne alevikeskust keerab tee kirde poole, **Saunamaa lõkkekohani.** Lõkkekohas on olemas telkimise ja lõkke tegemise võimalus, käimla ja vesi.

Saunamaa lõkkekoht ning paljud rajalõigud asuvad eramaadel, seetõttu palume üles näidata austust maaomanike vastu. Saunamaa lõkkekoht asub Nogo turismitalu maadel, kus eelneval kokkuleppel on võimalik proovida erinevaid saunu, tellida toitlustust ning magada katuse all puhaste linade vahel.

## 43. LÕIK

 19 km

 19 km



## Haanja lõkkekoht – Luhasoo lõkkekoht

Matkatee kulgeb läbi Rõuge aleviku, kus on vaatetorn, Ööbikuorg, energiarada, Tindiorg, kirik, kauplus ja Rõuge ürgorus paiknevad seitse järve: Rõuge Suurjärv jne. Rada kulgeb edasi mööda kruusa-, metsa-, põllu- ja kõvakattega teid Luhasoo lõkkekohani. Vahepeale jääb Viitina asula, kus on olemas kauplus, mõisahoone, park ja Viitina järv.

**Luhasoo lõkkekohas** on olemas telkimise ja lõkke tegemise võimalus, istepingid, käimla ning parkla autodele ja bussidele. Parklast saab alguse 5 km Luhasoo õpperada, mis viib läbi metsa, seejärel mööda laudteed rabasaarel asuva metsaonnini, kus on olemas lavatsid ja kamin. Metsaonni juures on lõkkease ja käimla. Telkimisvõimalus metsaonni juures puudub. Vett saab võtta raba keskel asuvast järvest. Tihti pole metsaonni juures ka lõkkepuid, ka need tuleb endal kaasa võtta.

Luhasoo lõkkekoht ja õpperada asuvad Luhasoo maastikukaitsealal ning osaliselt ka eramaal, palume üles näidata austust maaomanike vastu.

## Luhasoo lõkkekoht – Pähni metsaonn

Matkatee kulgeb mööda metsa-, põllu-, ja kruusateed (**Pähni looduskeskuse ja metsaonnini**). Paisjärve kaldal asuvas püstkoda meenutavas metsaonnis on lõkkease ja pingid. Metsaonni juures on olemas telkimisvõimalus, kattega lõkkekoht ja käimla. Ööbida saab ka puukuuri peal asuvas katusealuses. Olemas mõnus supluskoht ja veevõtuvõimalus järvest. Metsaonni kõrvalt möödub 1,5 km Pähni loodusõpperada. Pähni looduskeskuses on hea koht matka alustamiseks ja lõpetamiseks. Olemas parkla autodele ja bussidele.

Pähni looduskeskuse kontakttelefon: 501 9564

## Pähni metsaonn – Paganamaa metsaonn

Matkatee kulgeb mööda kruusa-, metsa- ja põlluteed kuni Krabi – Vastse-Roosa maanteeni. Vasakule keerates jääb 500 m kaugusele Krabi pood. Matkatee keerab aga paremale ja sealt edasi vasakule jäävale metsateele. Metsatee läheb peagi üle põlluteeks, mis viib Kikkajärve äärde. Sealt kulgeb matkatee mööda kallasrada (**Paganamaa lõkkekohta**). Raja äärde jäävad veel Sarapuu järv ja Liivajärv. Kõiki järvi poolitab Eesti–Läti riigipiir. Lõkkekohas on olemas püstkoda, telkimisvõimalus, käimla, laululava ja külakiik. Vett saab lähedal asuvast järvest. Olemas on hea ujumiskoht. Jalgrattal liikudes on kallasrada Kikkajärvest Paganamaa lõkkekohani raskesti läbitav. Võimalik on Paganamaa lõkkekohani liikuda mööda kruusa- ja külavaheteed, keerates vasakule teisest teetsast.

Paganamaa lõkkekoht asub Paganamaa maastikukaitsealal.

### 44. LÕIK

 11 km  
 11 km





### 45. LÕIK

 14 km  
 14 km



## 46. LÕIK

 14 km

 14 km





## Paganamaa lõkkekoht – Metsavenna lõkkekoht

Matkatee kulgeb Paganamaa maastikukaitsealal Mudajärve kaldalt mööda Piiri oja kulgevat metsarada. Jalgrattaga on see lõik läbimatu, võimalik on liikuda ainult mööda kruusateed Paganamaa lõkkekohast Metsavenna lõkkekohani. Rada on looduses vastavalt tähistatud. Jalgsimatkajad jõuavad mööda Piiri oja kallasrada liikudes Piiri oja paisjärveni. Sealt edasi kulgeb rada mööda külavahe- ja põlluteid kuni kruusateeni, kust tuleb keerata vasakule. Edasi tuleb liikuda mööda kruusa- ja külavaheteed **Metsavenna lõkkekohani**. Lõkkekohas on olemas telkimise ja lõkke tegemise võimalus ning käimla. Vett võtta ning ujuda saab Vaidva jões. Lähedale jääb Metsavenna kauplus, kus saab täiendada söögi- ja joogivarusid.

Paljud lõigud rajal ja ka Metsavenna lõkkekoht asuvad eramaal, palume üles näidata austust maaomanike vastu. Metsavenna lõkkekohas asub Metsavenna talu, kus on võimalik ette broneerides tellida erinevaid teenuseid ja tutvuda metsavendluse ajalooa.

## 47. LÕIK

 12 km


 12 km




## Metsavenna lõkkekoht – Lõunatipu lõkkekoht

Matkatee kulgeb enamjaolt mööda kruusakattega sirgeid metsasihte läbi suurte metsamassiivide ja jõuab välja Läti piiri äärde **Lõunatipu lõkkekohta**. Lõkkekohas on telkimise ja lõkke tegemise võimalus, väike metsaonn ning käimla. Vett saab võtta Peetri jõest.

## 48. LÕIK

 27 km

 27 km



## Lõunatipu lõkkekoht – Tellingumäe lõkkekoht

Matkatee kulgeb mööda põllu-, kruusa- ja metsateed ja üle Mustjõe silla. Suundutakse **Tellingumäe lõkkekohta**. Lõkkekohas on olemas telkimise ja lõkke tegemise võimalus, varjualune, käimla, vaatetorn ja külakiik.

Lähedale jääb Koiva jõgi, samuti on võimalik teha väike suplus.

## Tellingumäe lõkkekoht – Alumati lõkkekoht

Matkatee kulgeb mööda Mustjõe ning Koiva jõe äärseid metsateid kaunites Koiva männikutes, mille alusmetsas on hulgaliselt tamme ja kadakat. Rada läheb mööda Koiva jõe ääres paiknevast **Kõrgeperve lõkkekohast**, kus on olemas telkimise ja lõkke tegemise võimalus ning käimla. Oma veevarusid täiendada ja ujuda saab Koiva jões. Edasi liigub matkarada mööda metsateid **Alumati lõkkekohani**. Lõkkekohas on telkimise ja lõkke tegemise võimalus ning käimla ja puukuur katusealuse lavatsiga. Oma veevarusid saab täiendada järveveega. Järv on sobilik ka ujumiseks. Rada kulgeb mööda Karula rattarada.

### 49. LÕIK

 14 km  
 14 km



## Alumati lõkkekoht – Linnajärve lõkkekoht

Matkatee kulgeb mööda metsateed kuni Tahevani, kus tuleb ületada Võru–Valga maantee. Taheval on olemas kauplus oma toidutagavarade täiendamiseks. Edasi kulgeb rada mööda metsateed **Linnajärve lõkkekohani**. Lõkkekohas on olemas telkimise ja lõkke tegemise võimalus ning käimla. Puukuuri katusealuses on võimalik ööbida. Veevõtu- ja ujumisvõimalus on väikeses metsajärves.

### 50. LÕIK

 9 km  
 9 km



## Linnajärve lõkkekoht – Kivi metsaonn

Matkatee kulgeb kauni kuppelmaastikuga männimetsas kuni **Kivi metsaonnini**. Metsaonn on küttekoldeta ja lavatsitega vana ait. Lähedale jäävad vana rehehoone varemed ja laut.

### 51. LÕIK

 4 km  
 4 km



Metsaonni juures on olemas telkimise ning lõkke tegemise võimalus, samuti käimla. Lähedal on Hargla oja.

Sellel rajalõigul olete jõudnud Karula rahvusparki territooriumile.

## Kivi metsaonn – Karula rahvusparki külastuskeskus

### 52. LÕIK

 11 km  
 12 km



Matkatee kulgeb mööda kruusakattega metsateid ja -radu ning jõuab Ähijärve kallasraja alguses oleva **Veski lõkkekohani**.

Edasi tuleb liikuda mööda Ähijärve teerada külastuskeskuseni. Jalgrattal liikudes on kallasrada läbimatu. Sõita tuleb mööda tähistatud rada kuni külastuskeskuseni.

Külastuskeskuse kõrval asuval **Suuremäe telkimisalal** on olemas telkimise, veevõtu ja lõkke tegemise võimalus ning käimlad.

**Külastuskeskuses** saab tutvuda rahvusparki tutvustava ekspositsiooni ja infomaterjalidega. Ujumisvõimalus lähedal asuvas Ähijärves. Külastuskeskuses on olemas parkla autodele ja bussidele. Ähijärve on - aga loomulikult - hea koht matka alustamiseks ja lõpetamiseks.

#### PEATUSKOHA NIMI KAARDIL

#### KOORDINAADID [WGS84 Lat-Long]

Nõva looduskeskus	59.208927, 23.623905
Allikajärve lõkkekoht	59.212204, 23.607630
Lepaangu lõkkekoht	59.230771, 23.723532
Keibu lõkkekoht II	59.244283, 23.745732
Keibu lõkkekoht I	59.248297, 23.745768
Vihterpalu lõkkekoht	59.259141, 23.872185
Padise lõkkekoht	59.218913, 24.143256
Ohtu lõkkekoht	59.270654, 24.378932
Metsanurme lõkkekoht I	59.262067, 24.637702
Metsanurme lõkkekoht II	59.256052, 24.646428
Saarte raba lõkkekoht	59.254647, 24.929082

## PEATUSKOHA NIMI KAARDIL

## KOORDINAADID [WGS84 Lat-Long]

Saula lõkkekoht	59.220047, 25.029080
Alavere lõkkekoht	59.238976, 25.294787
Krani lõkkekoht	59.260193, 25.491534
Aegviidu looduskeskus	59.284920, 25.611254
Nikerjärve telkimisala	59.271008, 25.629162
Mägede lõkkekohad	59.224648, 25.578541
Kalajärve lõkkekoht	59.199570, 25.509394
Noku lõkkekoht	59.188572, 25.510387
Napu lõkkekoht	59.147354, 25.523258
Matsimäe karjääri lõkkekoht	59.070394, 25.507348
Simisalu lõkkekoht	59.107349, 25.563332
Kurisoo lõkkekoht	59.132299, 25.781275
Rava lõkkekoht	59.122939, 25.851349
Tamme lõkkekoht	59.013466, 25.920406
Oostriku lõkkekoht	58.887432, 26.048469
Võlingi lõkkekoht	58.863055, 26.060415
Hundissaare lõkkekoht	58.787951, 26.177880
Siimusti lõkkekoht	58.741052, 26.316857
Kassinurme maalinn	58.700794, 26.452966
Elistvere looduskeskus	58.576248, 26.685011
Elistvere lõkkekoht	58.572447, 26.692271
Papi lõkkekoht	58.654198, 26.769753
Kaiu järve lõkkekohad	58.647868, 26.844627
Kukemetsa metsaonn	58.566118, 26.922773
Tähemaa lõkkekoht	58.443609, 27.085864
Kantsi lõkkekoht	58.382186, 27.104219
Ahja lõkkekoht	58.242089, 27.058966
Valgesoo lõkkekoht	58.153687, 27.058240
Kiidjärve looduskeskus	58.139568, 27.019478
Sõnajala lõkkekoht	58.142380, 27.029242
Otteni lõkkekoht	58.110064, 27.067451
Peri lõkkekoht	58.028683, 27.076608
Leevi lõkkekoht	57.932796, 27.173527

## PEATUSKOHA NIMI KAARDIL

## KOORDINAADID [WGS84 Lat-Long]

Paidra lõkkekoht	57.912139, 27.190321
Liipsaare metsaonn	57.931622, 27.309408
Mustjärve lõkkekoht	57.934716, 27.343534
Valgjärve lõkkekoht	57.943405, 27.347248
Rebasemäe metsaonn	57.943016, 27.406496
Värskla lõkkekohad	57.947116, 27.634322
Poogandi lõkkekoht	57.884306, 27.702747
Lõunalaagri lõkkekoht	57.846394, 27.639398
Piusa lõkkekoht	57.839564, 27.463539
Härma lõkkekoht	57.797330, 27.361249
Make lõkkekoht	57.751311, 27.355774
Kirikumäe metsaonn	57.685522, 27.254861
Kavadi järve lõkkekoht	57.745522, 27.105303
Vällamäe metsamaja	57.733039, 27.069212
Vaskna järve lõkkekoht	57.716423, 27.083647
Haanja lõkkekoht	57.713041, 27.050743
Saunamaa lõkkekoht	57.733312, 26.971464
Luhaso lõkkekoht	57.640641, 26.887905
Pähni looduskeskus	57.631338, 26.770285
Pähni metsaonn	57.630512, 26.766007
Paganamaa lõkkekoht	57.585298, 26.834246
Metsavenna lõkkekoht	57.571964, 26.664093
Lõunatipu lõkkekoht	57.509652, 26.616562
Karisöödi puhkekoht	57.545913, 26.578503
Tellingumäe lõkkekoht	57.597166, 26.329033
Kõrgeperve lõkkekoht	57.621379, 26.256662
Alumati lõkkekoht	57.628518, 26.310084
Linnajärve lõkkekoht	57.643036, 26.380443
Kivi metsaonn	57.662159, 26.419470
Veski lõkkekoht	57.719252, 26.499969
Ähijärve lõkkekoht	57.711506, 26.502454
Karula teabepunkt	57.712471, 26.504959
Suuremäe telkimisala	57.711911, 26.503430



## IKOONID

	Looduskeskus		Laud ja pingid
	Infotahvel		Puukuur
	Parkla		Käimla
	Telkimine		Prügipunkt
	Laavu		Kaev
	Metsaonn		Veekraanid
	Metsamaja		Vaateorn
	Lahtine lõkkease		Toitlustusasutus
	Kaetud lõkkease		Pood
	Katusealune laua ja pinkidega		Apteek

## MUUSEUMID

### A.H. Tammsaare talumuuseum

Vetepera küla, Albu vald

Tel 385 9020; 5340 3461

59.112383; 25.589408

[www.tammsaare.albu.ee](http://www.tammsaare.albu.ee)

### RMK Elistvere loomapark

Elistvere küla, Tabivere vald

Tel 676 7030; 5346 5030

58.576248; 26.685011

[loodusegakoos.ee/elistvere-loomapark](http://loodusegakoos.ee/elistvere-loomapark)

### Harjumaa muuseum

Linnuse 9, Keila, Harjumaa

Tel 678 1668

59.303983; 24.439620

<http://www.hmk.ee/>

#### Avatud:

15. mai – 14. sept T–P 11–18

15. sept – 14. mai K–P 10–15

**Piletihind:** 2 eurot; sooduspilet (õpilane,

üliõpilane, pensionär) 1,5 eurot;

perepilet (vanemad ja lapsed) 5 eurot.

**Avatud:** Iga päev.

november – veebruar 11–15

märts – mai 10–17

juuni – august 10–20

september – oktoober 10–17

**Piletihind:** 2 eurot; sooduspilet (õpilane,

üliõpilane, pensionär) 1,5 eurot;

perepilet (vanemad ja lapsed) 5 eurot.

**Avatud:** Iga päev 11–18

**Piletihind:** Täispilet 2 eurot; sooduspilet

1 euro (õpilane, üliõpilane, pensionär);

perepilet (kuni 2 täiskasvanut ja lapsed)

4 eurot; alla 8-aastased lapsed tasuta.

## Viikingite küla

Saula küla, Kose vald

Tel 566 425 28

59.221994; 25.031495

[www.viikingitekyla.ee](http://www.viikingitekyla.ee)

## Seto talumuuseum

Pikk 56, Värskalevik,

Värskalevik

Tel 505 4673

57.943185; 27.650486

[www.setomuuseum.ee](http://www.setomuuseum.ee)

## Piusa koobaste külustuskeskus

Piusa küla, Orava vald

Tel 530 441 20

57.841203; 27.466225

[www.piusa.ee](http://www.piusa.ee)

## Suure Munamäe torn

Haanja küla, Haanja vald

Tel 787 8847

57.713986; 27.060148

[www.suurmunamagi.ee](http://www.suurmunamagi.ee)

## Ööbikuoru hüdrotöökoda-muuseum

Ööbikuoru põik 3, Rõuge alevik,  
Rõuge vald

Tel 530 681 18; 509 0372

57.727694; 26.930059

[www.rougemuuseum.ee](http://www.rougemuuseum.ee)

## Kirikumäe turismitalu

Kirikumäe küla, Vastseliina vald

Tel 785 1244; 508 4264

57.688458; 27.252942

[www.kirikumae.ee](http://www.kirikumae.ee)

## Saunamaa turismitalu

Nogo küla, Rõuge vald

Tel 507 0244; 506 5450

57.734497; 26.968141

[www.saunamaa.ee](http://www.saunamaa.ee)

## Metsavenna turismitalu

Vastsa-Roosa küla, Mõniste vald

Tel 523 0850

57.570605; 26.66102

[www.metsavennatalu.ee](http://www.metsavennatalu.ee)

**Avatud:** iga päev 11.00 – 22.00

**Piletihind:** tasuta, erinevate teenuste hinnad kohapeal.

**Avatud:**

15. mai – 15. sept T–P 10–17;

16. sept – 14. mai T–L 10–16

**Piletihind:** Täiskasvanutele 2 eurot; õpilastele, pensionäridele 1 euro.

**Avatud:** 1. mai – 15. sept E–P 11–18;

16. sept – 30. aprill R–P 11–17

**Piletihind:** Täispilet 5 eurot; sooduspilet 4 eurot; lapsed 7–14 a 3 eurot.

**Avatud:** 01.11 – 31.03 L–P 12–15;

01.04 – 31.08 E–P 10–20;

01.09 – 31.10 E–P 10–17

**Piletihind:** Täiskasvanud 3 eurot (liftiga 5 eurot); õpilased, üliõpilased 2 eurot (liftiga 5 eurot); pensionärid 2 eurot (liftiga 2 eurot).

**Avatud:**

1. mai – 31. august T–P 10–18

**Piletihind:** Täispilet alates 2 eurost, laps alates 1 eurost.

**Avatud:** Etteteatamisel

**Piletihind:** Kokkuleppel

**Avatud:** Etteteatamisel

**Piletihind:** Kokkuleppel

**Avatud:** Etteteatamisel

**Piletihind:** Kokkuleppel

---

# RÄNDAJA MEELESPEA

---

- Igaühel on õigus Eesti loodusest osa saada.
- Igaühel on ka kohustus loodust kaitsta ja säilitada.
- Igaüheõigus tähendab õigust vabalt liikuda, arvestades sealjuures häid tavaid ja juhiseid kõikide maaomanike maadel.
- Liikumisel jälgi, et sa ei häiriks loodust, loomi ega teisi inimesi.

## Igaüheõigus

- 
- Tuleohtlikul ajal, mis algab lume sulamisega ja lõpeb vihmaste sügisilmadega tohib tuld teha ainult selleks ette valmistatud ja tähistatud lõkkekohtades.
  - Lahkudes kustuta lõke hoolikalt, loe ja järgi juhiseid. Ei suitseta metsas.
  - Uuri välja, kas metsaminek on tuleohtu tõttu keelatud: Päästeala info 1524.

## Lõkke tegemine

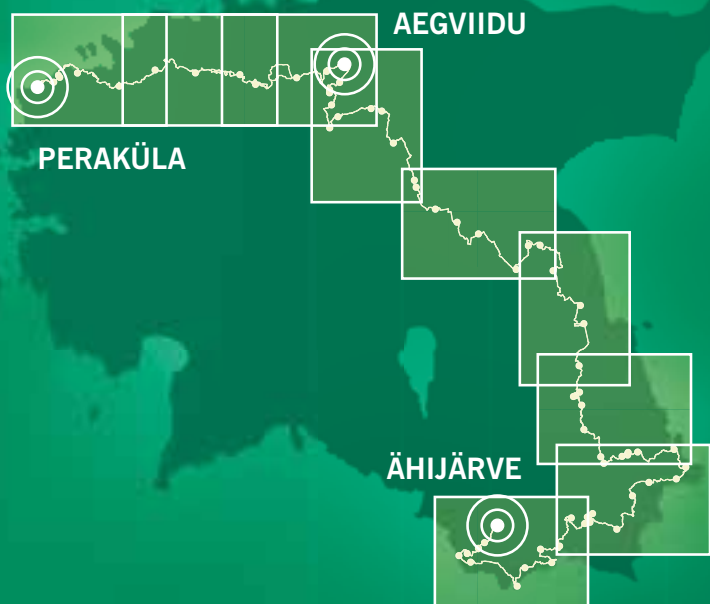
- 
- Telgi selleks ettevalmistatud ja tähistatud kohas.
  - Telgi nii, et sa ei häiriks loodust, loomi ega teisi inimesi.
  - Järgi telkimiskoha juhiseid.

## Telkimine

- 
- Pikemal retkel olles põleta lõkkes vaid looduslikku päritolu põlevaid asju.
  - Muu praht ning orgaanilised jäätmed vii võimalusel koju või pane lähedal asuvasse prügikasti.
  - Järgi kohapeal olevaid juhiseid.

## Prügi

**Metsatulekahju korral helista  
Päästeameti hädaabinumbril 112  
või keskkonnainspeksiooni 1313**



RMK uus matkateelõik Perakülast läbi Aegviidu Ähijärvele pakub 820 kilomeetril läbilõiget Eestimaa looduse imelistest vaadetest. Näeme Läänemaa kauneid mererandu, Harjumaa tumedaid metsalaasi, Järvamaa kauneid viljavälju, muljetavaldavaid märgalasid Endlas ja Emajõe-Suursoos, kõrgeid heledaid männikuid Põlvamaal, ühesõnaga – ilusat metsa koos oma hüvedega. Teekonnal kohtume Eestimaa tuntud liivakaljudega Ahja jõe ääres Suur- ja Väike-Taevaskojas ning saame imetleda Piusa jõe ääres Härma ja Make müüri. Olgu ka mõned eestimaised rekordid üles loetud: rada külastab kodumaist sügavaimat järve Rõuges, Suurt Munamäge kui Eestimaa kõrgeimat punkti ja Vällamäge kui Eestimaa suurima suhtelise kõrgusega kohta, Eesti lõunapoolseimat punkti Naha külas, Eesti–Läti piirijõgesid ning Eesti väikseimat, Karula rahvusparki.