

# RIIGIMETSA TERVIKTUTVUSTUS TOILA VALLA TERRITOOORIUMIL

## SISSEJUHATUS

RMK ehk Riigimetsa Majandamise Keskuse hoole all on ligikaudu 30% kogu Eestimaast. Seal asub 45% Eesti metsadest. RMK on Eesti riigile kuuluva metsa ja teiste mitmekesiste looduskoosluste hoidja, kaitsja ja majandaja. RMK kasvatab metsa, hoiab loodusväärtusi, teenib riigile metsa majandades tulu, loob looduses liikumise võimalusi ja jagab loodusharidust.

RMK eesmärgiks on majandada riigimetsa kehtlikult, et ka tulevased põlvkonnad saaksid metsahüvesid kasutada vähemalt samal määral, kui seda teeme meie. Metsade majandamise kõrval on üldsuse jaoks oluline riigimetsa avatus kõigile, kellel soov metsas jalutada-matkata ja seeni-marju korjata või selleks ettevalmistatud kohas telkida ning metsapuhkust nautida.

Riigimetsa, mis asub asulate lähedal või mida inimesed aktiivselt kasutavad, peab RMK kõrgendatud avaliku huviga metsaalaks. Nende alade läheduses elavaid või kinnistuid omavaid inimesi (kohalik kogukond või elanikud), keda metsatööd otseselt mõjutavad, kaasab RMK metsatööde planeerimisse.

Käesolev kava annab ülevaate **Toila vallas** asuvatest RMK hallatavatest metsadest ja möödunud kümnendi tegevustest ning kirjeldab omavalitsuse territooriumil kõrgendatud avaliku huviga riigimetsa alad ning plaanitavad tegevused nii looduskaitstes, külastuskorralduses kui ka metsamajanduses järgmiseks 10 aastaks. Tutvustusest on näha, milliseks kujuneb omavalitsuse territooriumil kasvava riigimetsa pindala ja vanuseline struktuur kehtlikul majandamisel, samuti see, kuidas ja millises mahus kavandatakse metsade uuendamist, hooldamist, metsaparandust ja looduskaitseteid.

## RMK STRUKTUUR JA TOIMIMINE

RMK tegevusvaldkonnad on:

- maakasutus;
- metsamajandus;
- metsakorraldus;
- taimla- ja seemnemajandus;
- puiduturustus;
- looduskasutus, sh külastuskorraldus ja looduskaitse.

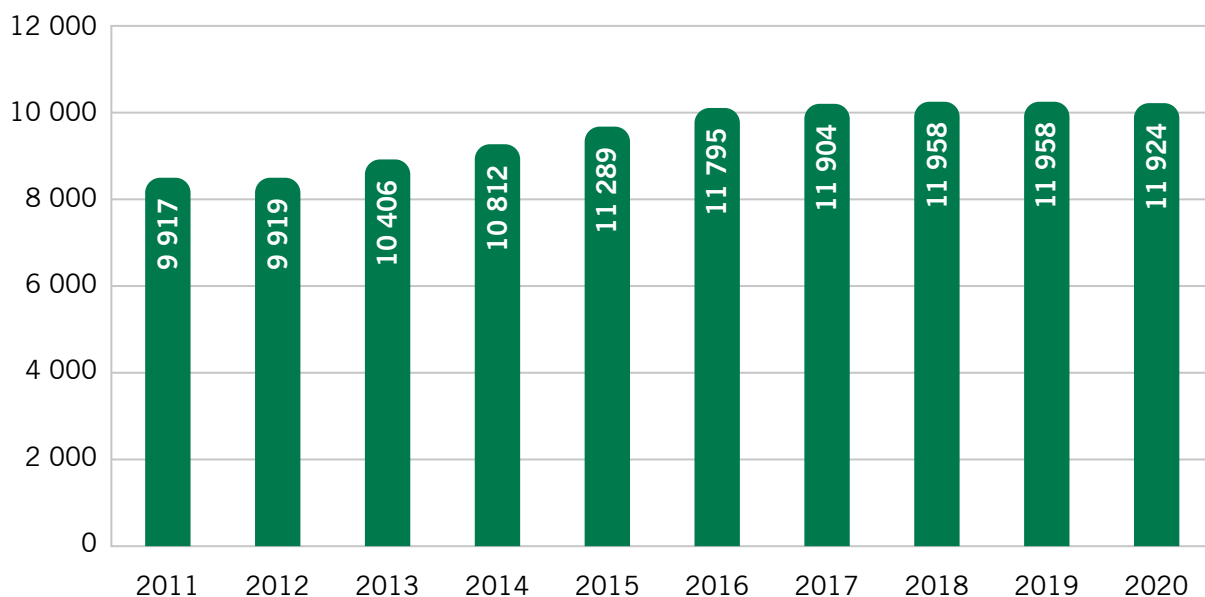
RMK koosseisu kuulub Sagadi metsakeskus, Elistvere loomapark ja Põlula kalakasvandus.

RMK-s töötab ligi 700 inimest, kokku saab RMK hallatavas metsas tööd umbes 6500 inimest.


Eesti riigimetsa majandatakse säästvalt. Selle kinnituseks on RMK-le omistatud säästva metsanduse sertifikaadid FSC ja PEFC. RMK-l on ka keskkonnajuhtimissüsteemi sertifikaat ISO 14001 ja kvaliteedijuhtimissüsteemi sertifikaat ISO 9001.

### 1. MAAKASUTUS

RMK hallatavate maade pindala **Toila valla** territooriumil on **11 924 ha**, mis moodustab **45%** kohaliku omavalitsuse pindalast. Riigimetsamaade pindala muutus 2011.–2020. a on toodud joonisel 1 ja riigimaade kõlvikulised muutused joonisel 2.

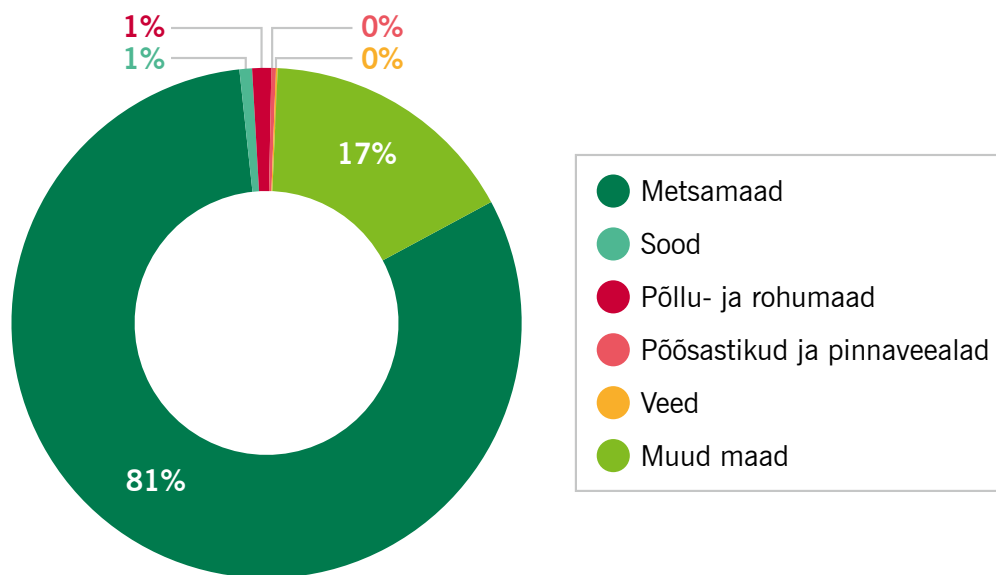


**Joonis 1.** Riigimetsa üldpindala muutus perioodil 2011.–2020. a, ha.



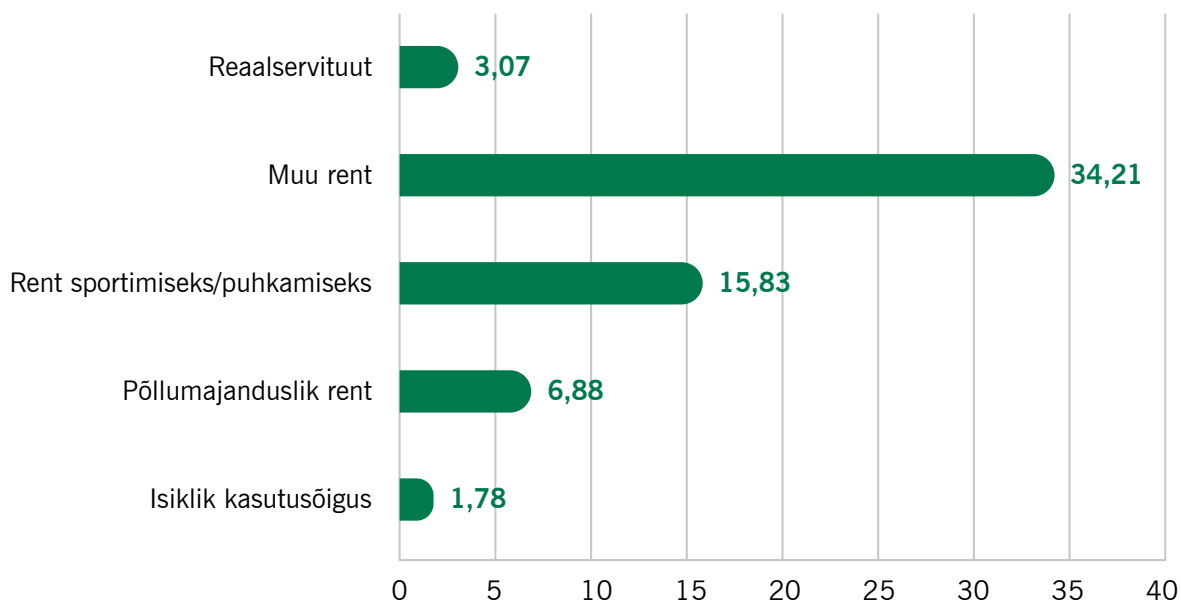
**Joonis 2.** Riigimetsa maade muutused kõlvikute lõikes 2011/2020. a, ha.

Praegu moodustab riigi metsamaa pindala omavalitsuse territooriumil asuvatest RMK hallatavatest maadest 81%, mis on 9085 ha, mittemetsamaad võtavad enda alla 19%, millest suurima pindalaga on muud maad – 1840 ha.



**Joonis 3.** Riigi maade jagunemine 2020. a, %.

RMK on sõlminud riigimaale Toila vallas erinevaid maakasutuslepinguid, millest pindala poolest enamiku moodustavad muuks rendiks sõlmitud lepingud – ligi 34 ha.



**Joonis 4.** Lepingud riigimetsa maade kasutamiseks 2020. a, ha.

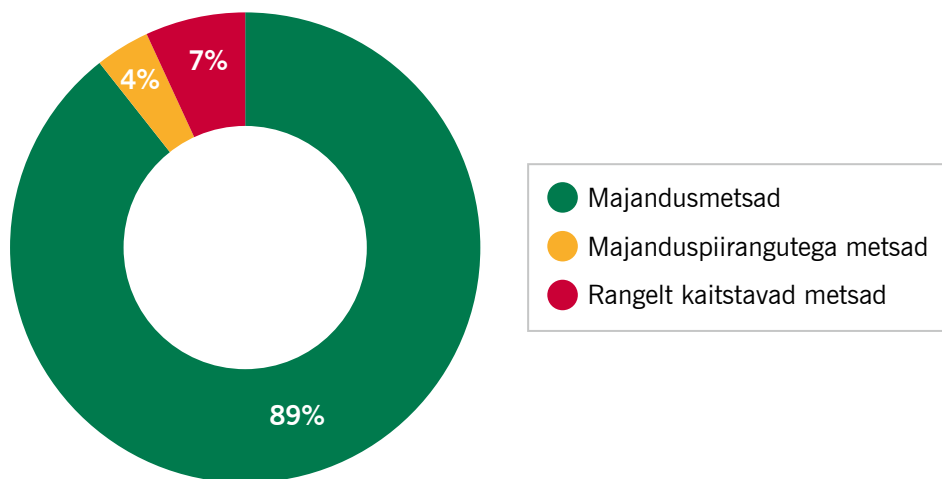
## 2. METSAVARUD

Toila valla riigimetsad jagunevad majandus-, majanduspiirangutega- ja rangelt kaitstavateks metsadeks (joonis 5). Praegu on riigimetsamaad vallas 9085 ha, millest majandusmetsa on 8119 ha, majanduspiirangutega metsa 341 ha ja rangelt kaitstavat metsa 625 ha. Metsakategooriate pindala võrdlus 10 aasta taguse ajaga on toodud joonisel 6.

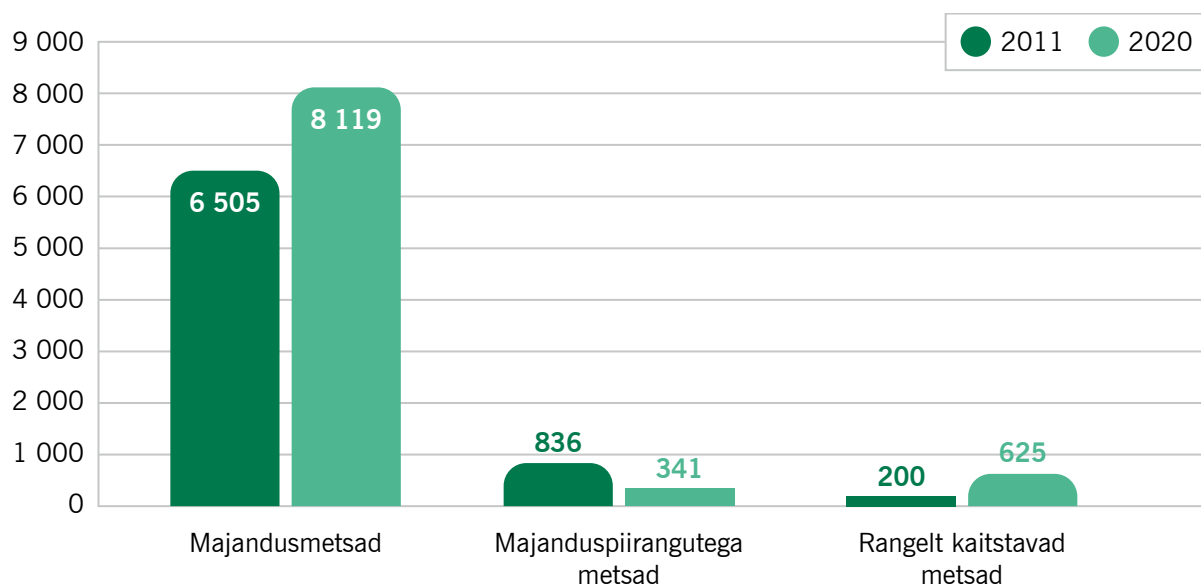
Rangelt kaitstavates metsades on majandustegevus keelatud (nt loodusreservaadid, kaitsealade ja püsielupaikade sihtkaitsevööndid ja vääriselupaigad).

Majanduspiirangutega metsades on majandustegevus lubatud arvestades kaitseala valitseja seatud piiranguid.

Majandusmetsades on majandustegevus lubatud metsaseaduse alusel.



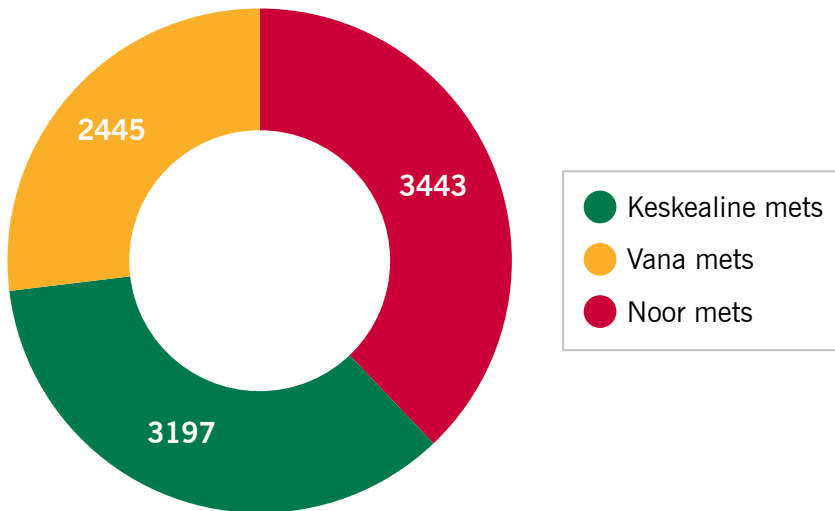
**Joonis 5.** Riigi metsamaade jagunemine kaitsekategooriatesse 2020. a, %.



**Joonis 6.** Riigi metsamaade kaitsekategooriate muutus 2011.–2020. a, ha.

Kuna metsade olemit ja elutsükli iseloomustab kõige paremini metsa vanuse muutus, siis oleme jaganud metsa kolme vanuseklassi:

- noored metsad;
- keskealised metsad;
- vanad metsad.

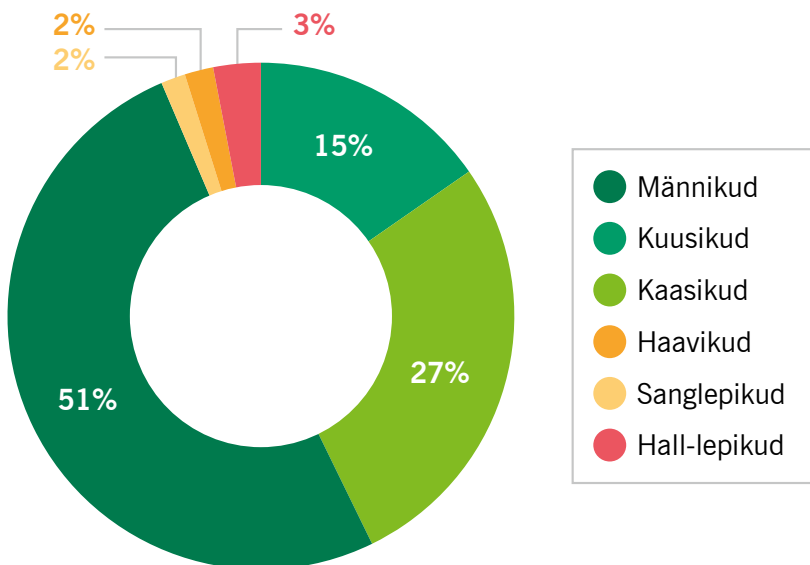


**Joonis 7.** Riigi metsamaa jagunemine vanuseklasside alusel 2020. a, ha.

Erinevad kasvukohad ja mullad tingivad ka erinevate puuliikidega metsaosade kujunemise.

Metsade puuliigiline jagunemine on toodud joonisel 8. Enamiku Toila valla metsadest moodustavad männikud – 51%.

Toila valla maid iseloomustavad kõrgema- ja kuivemapoolsed kasvukohad, kus kasvavad valdavalt männid.

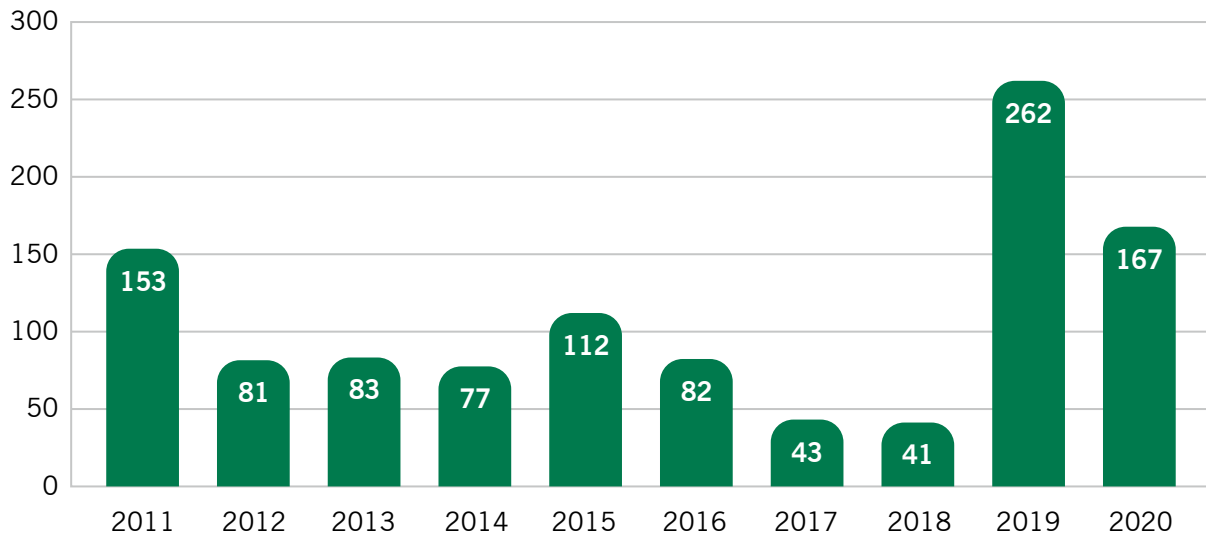


**Joonis 8.** Riigi metsamaa puuliigiline jagunemine 2020. a, %.

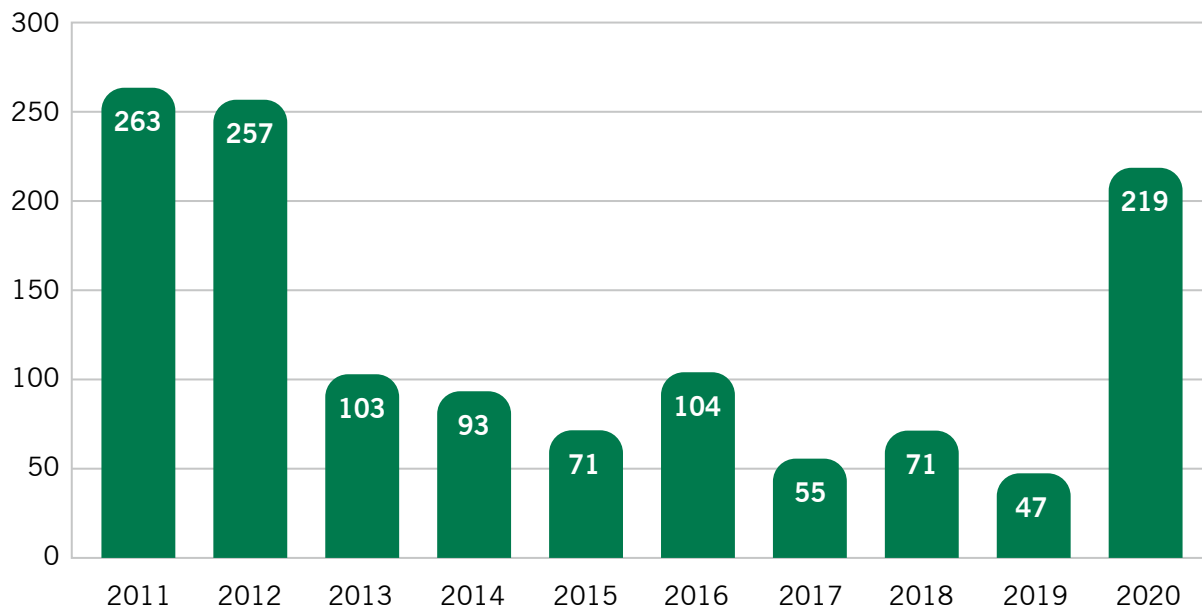
### 3. RAIED

Toila valla riigimetsas tehtud uuendusraiate pindala iseloomustab joonis 9. Möödunud kümnendil oli uuendusraiate pindala vahemikus 41 kuni 262 hektarit aastas.

Harvendusraiate pindala muutumist iseloomustab joonis 10. See on liikunud vahemikus 47 ha kuni 263 ha aastas.



**Joonis 9.** Uuendusraiate pindala 2011.–2020. a, ha.

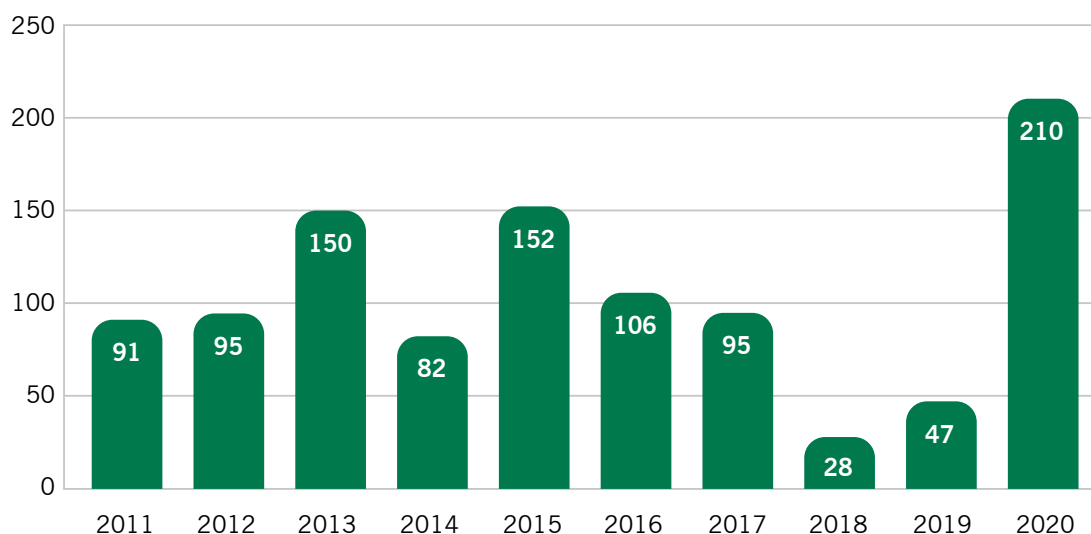


**Joonis 10.** Harvendusraiate pindala 2011.–2020. a, ha.

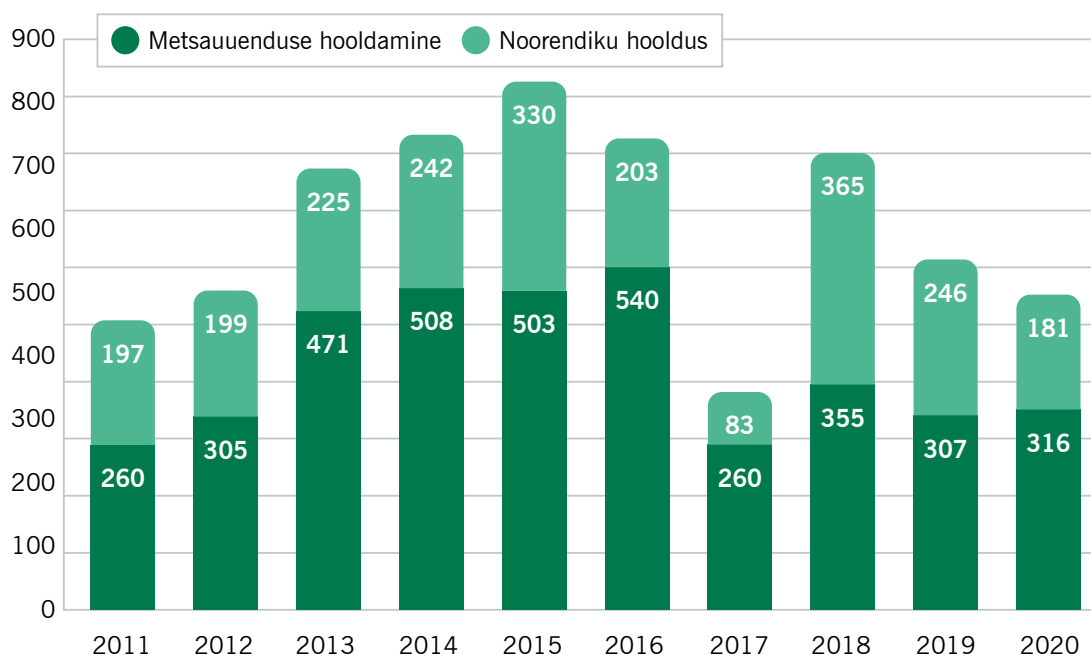
## 4. METSA KASVATAMINE

Uue metsa rajamise mahust annab ülevaate joonis 11. Möödunud kümnendil on uut metsa kasvama pandud keskmiselt 106 ha aastas.

Noore metsa hooldamise mahtudest annab ülevaate joonis 12. Noore metsa hooldamise käigus eemaldatakse istutatud või külvatud puude kasvu takistavad rohttaimed, põõsad ja puud. Viljakamates kasvukohtades tuleb seda teha ka mitu korda aastas. Hilisem noore metsa hooldus on suunatud tulevikupuistu kujundamisele.



**Joonis 11.** Uue metsa rajamine 2011.–2020. a, ha.



**Joonis 12.** Noore metsa hooldamine 2011.–2020. a, ha.



## 5. LOODUSKAITSE

Looduskaitsetöid tehakse loodusliku mitmekesisuse säilitamiseks RMK hoole all oleval riigimaal. Elurikkuse hoidmise olulisi põhimõtteid järgitakse ka majandatavas metsas.

Looduskaitsetööd viiakse läbi looduskaitseliste väärtuste säilitamiseks koostatavate lähteülesannete ja projektide alusel:

- ohustatud või kehvasti seisundis olevate liikide elupaikade taastamiseks;
- koosluste või poollooduslike koosluste taastamiseks ja hooldamiseks;
- kaitsealuste üksikobjektide hooldamiseks;
- parkide hooldamiseks.

**Tabel 1.** RMK looduskaitsetööd 2011–2020

Looduskaitsetööd	Pindalad (ha) ja tükiarvud (tk)
Parkide hooldustöö üksikpuude ja põõsaste hooldus	307 tk
Parkide taastamine ja hooldus	71 ha

Valdav osa töödest on tehtud Oru pargi maastikukaitsealal. Aastatel 2021–2030 jätkatakse Oru pargi hooldamist.

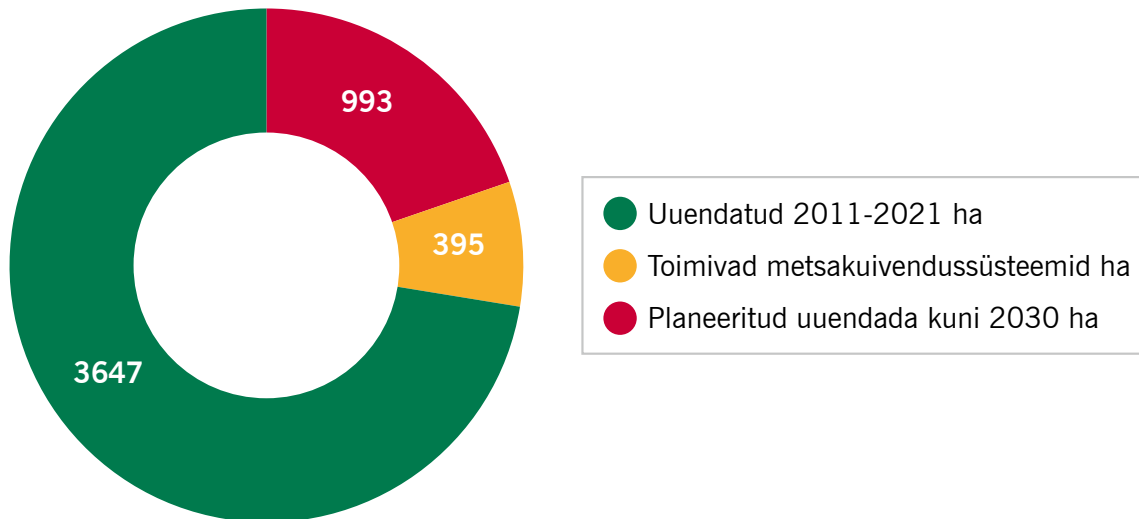
## 6. METSAPARANDUS

Riigimetsa majandamiseks ehitatakse metsateid ning hooldatakse ja rekonstrueeritakse olemasolevaid metsateid ja kuivendussüsteeme. Korrasolev teede- ning kuivendussüsteemide võrgustik aitab säilitada metsade juurdekasvu ja looduslikku kooslust.

**Tabel 2.** RMK kuivendussüsteemide ja metsateede olem

Kuivendussüsteemid, ha			Metsateed, km		
Olem 2021	Uuendatud 2011–2021	Planeeritud uuendada kuni 2030	Olem 2021	Uuendatud 2011–2021	Planeeritud uuendada kuni 2030
5036	3647	993	113	58	17

Uusi kuivendussüsteeme riigimetsas ei rajata. Samuti ei rekonstrueerita kuivendussüsteeme rangelt kaitstavates metsades. Uusi kraave rajatakse metsa, kui need on vajalikud teede ehitamisel ja rekonstrueerimisel. Rangelt kaitstavates metsades ja kaitsealadel puhastatakse majandusmetsades paiknevate kuivendussüsteemide toimimiseks vajalikke kuivenduskraave.



**Joonis 13.** RMK kuivendussüsteemide pindala, ha.

## 7. KÜLASTUSKORRALDUS

Külastajate suunamiseks ja loodusteadlikkuse edendamiseks RMK hallatavatel puhke- ja kaitsealadel loob RMK looduses liikumise võimalusi. Maastiku seisundi säilitamiseks, külastuse suunamiseks, loodusteadlikkuse edendamiseks ja inimtekkeliste negatiivsete mõjude vähendamiseks on RMK rajanud külastustaristu.

RMK hallatavatest külastusobjektidest jääb Toila valla territooriumile 3 Peipsi põhjaranniku puhkeala külastusobjekti ning lisaks RMK matkatee Penijõe-Aegviidu-Kauksi harust 50,3 km pikkune lõik.



**Joonis 14.** Toila valla territooriumil paiknevad RMK hallatavad külastusobjektid.

2018. aastal avati kolmas RMK matkatee haru – Penijõe–Aegviidu–Kauksi, mis ühendas Toila Oru pargi üle-eestilisse võrgustikku. Samal aastal valmis ka matkatee paetus- ja ööbimiskohaks Toila lõkkekoht. Oluline on tagada matkatee taristu korrashoid ja suunamise ning teavitamise kvaliteet.

Külastusmahu seire andmetele tuginedes tehti 2020. aasta loendusperioodil Oru parki 152 500 külastuskorda.

Oru park on Põhja-Eesti üks liigirikkaim, maastikuliselt vaheldusrikkaim ja külastatavaim turismiobjekt, mis paikneb 75 ha suurusel maa-alal. Oru pargi rekonstrueeritakse olemasoleva rekonstrueerimiskava alusel. Lähiaastate suuremate töödena on planeeritud rekonstrueerida Sadamasilla ja Hõbeallika koopa trepp, samuti ehitada WC. Plaanis on teoks teha ka valgustusprojekti III etapp. Oru pargi tegevuste kavandamine ja elluviimine toimub tihedas koostöös Toila vallaga.

Aluoja vaateplatvorm on loodud Aluoja joa astangu tutvustamiseks. Vaateplatvormide taristu vajab lähiaastatel uuendamist. Turvalise külastuse tagamiseks on planeeritud Ontikale, isetekkelise vaatekoha asemele parkimistasku äärde, rajada uus vaateplatvorm.

Külastusobjektide täpne paiknemine ja taristu olemi kirjeldus on leitavad:

<https://loodusegakoos.ee/kuhuminna/puhkealad/peipsi-pohjaranniku-puhkeala>

Täiendav info ja külastusobjektidel planeeritud tegevused on leitavad Ida-Virumaa külastusala külastuskorralduskava materjalidest:

<https://www.rmk.ee/organisatsioon/tegevusvaldkonnad/loodushoid/kulastuskorralduskavad/ida-virumaa-kulastusala>

## 8. PÄRANDKULTUURIOBJEKTID

Pärandkultuuri objekt on jälg eelmiste põlvkondade tegutsemisest maastikul. See on osa meie kultuurist, tükike meie rahvuslikust pärandist. Levinumad pärandkultuuri objektid on taluhoonete asukohad, kiviaiad, vanad metsateed ja kohanimed.

Selleks, et pärandkultuuri objektid raietööde tõttu, teadmatuses või niisama hooletusest ei hävineks, on oluline maaomanike ja maastikul tegutsejate teadlikkus ehk omanikuhoid.

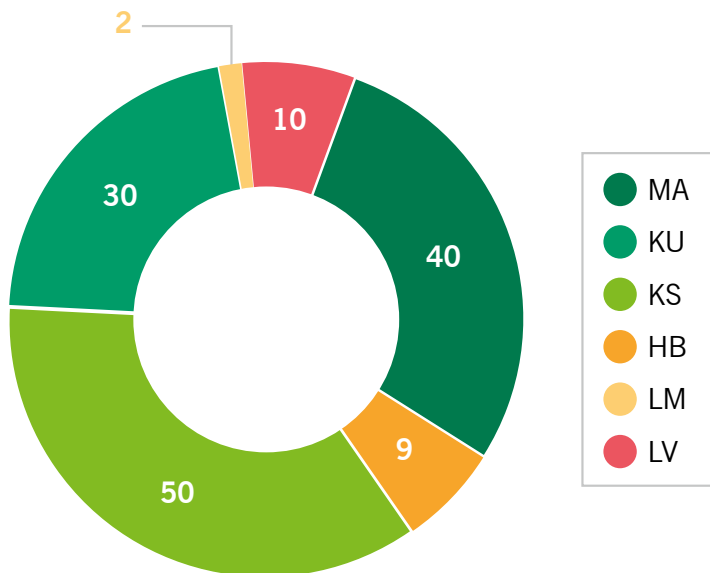
**Tabel 3.** Pärandkultuuriobjektide arv riigimetsamaal

Mõisakultuuri osad	10
Põlised talukohad	8
Kivisillad ja -truubid, rippsillad, puitsillad	6
Silmapaistvad puistud ja puude grupid	4
Vahtkondade kordonid	3
Pärandkultuuri märgid Nõukogude Liidu ajast	3
Mõisaarhitektuuri objektid	3
Külavainud	3
Ajaloosündmuste, traditsioonidega seotud puistud	2
Okupatsiooniaja objektid	2
Muud (28 tüüpi)	34
<b>Kokku</b>	<b>78</b>

## 9. RAIETE PROGNOOS KUNI 2030

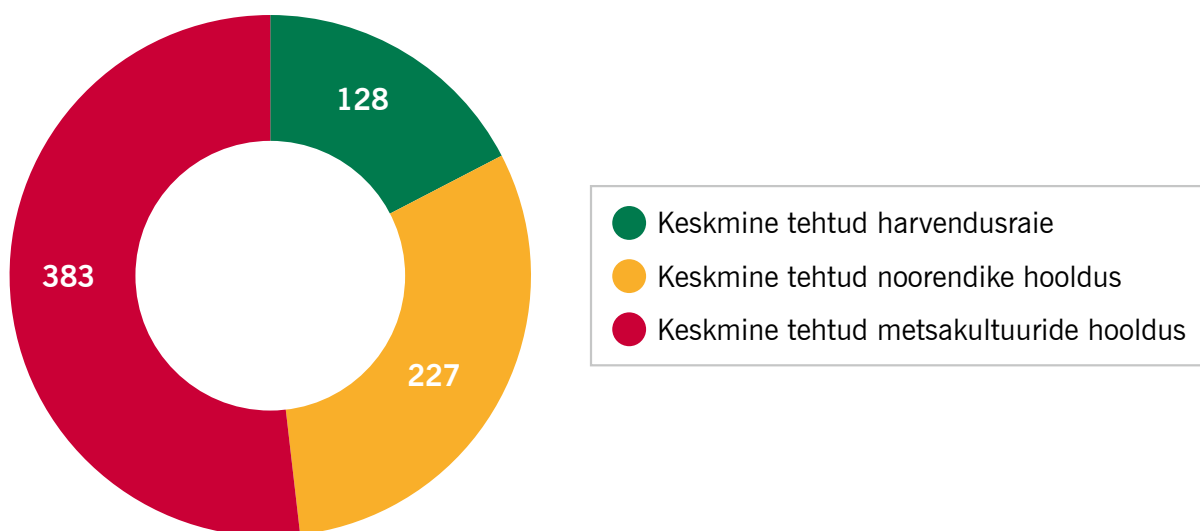
Arvestades Toila valla riigimetsade vanuselist jaotust, raieküpsete metsade osakaalu ja riigimetsa kestliku kasutamise printsiipi, on hinnanguline võimalik metsade uuendusraiate pindala keskel läbi 141 hektarit aastas.

Uuendusraie liigid on lageraie ja turberaie.



**Joonis 15.** RMK uuendusraiate võimalik aastamaht puuliigiti, ha.

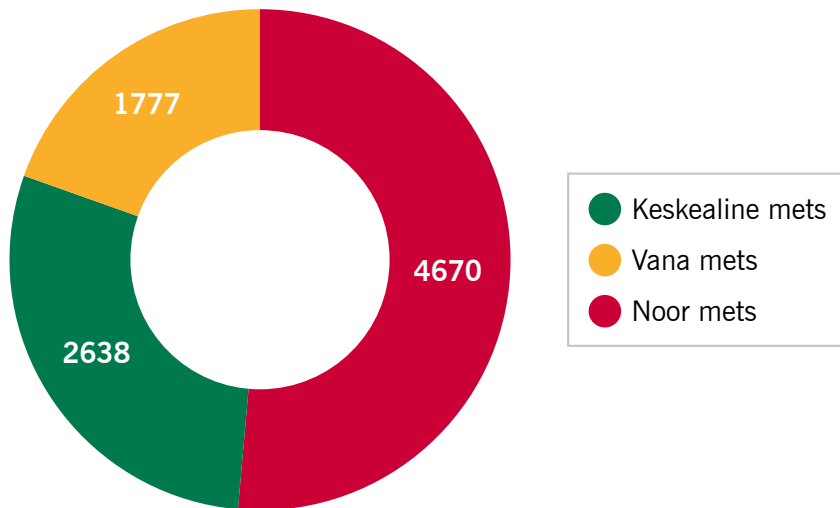
Metsa hoolduse prognoositav maht aastas on 738 hektarit, mis koosneb noore metsa hooldusest ja harvendusraietest.



**Joonis 16.** RMK metsa hoolduse prognoos, ha/aastas.

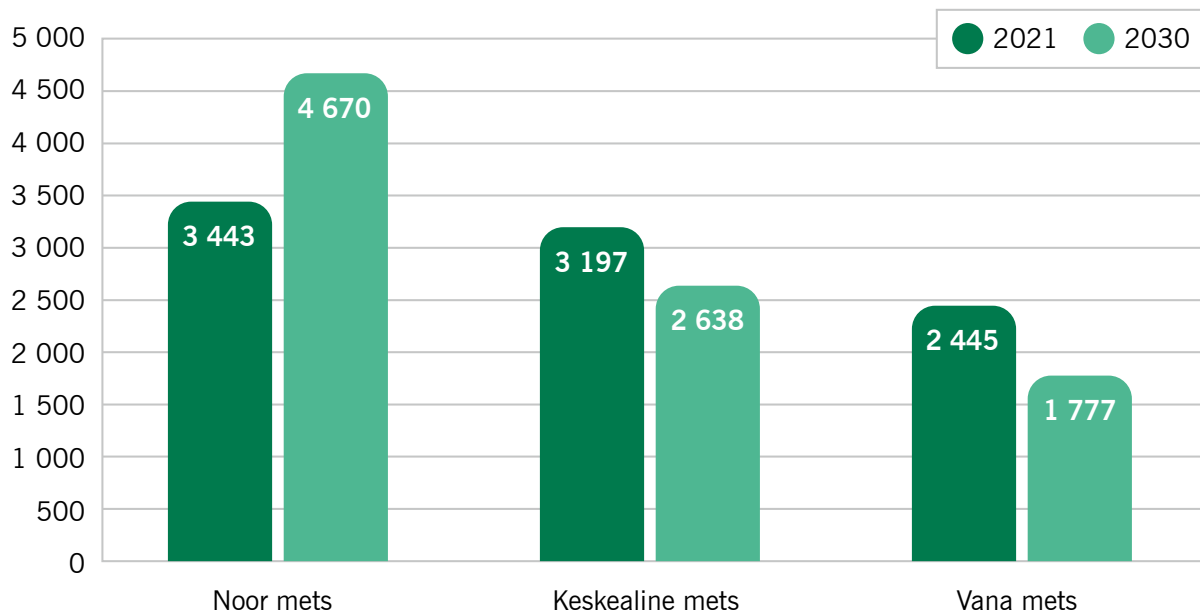
## 10. METSAVARUDE PROGNOOS 2030

Arvestades metsade praegust vanust, eelmises peatükis kirjeldatud uuendusraiate võimalikku mahtu ja metsa vanuse muutust 10 aasta jooksul, prognoosime metsade jagunemist vanuseklassidesse aastal 2030 järgnevalt.



**Joonis 17.** Riigi metsamaa jagunemise prognoos vanuseklasside alusel 2030. a, ha.

Metsa vanuseklasside muutumist kirjeldab joonis 18. Noore metsa maht on kasvamas.



**Joonis 18.** Riigi metsamaa vanuseklasside muutuse prognoos perioodil 2021–2030. a, ha.

## 11. KÕRGENDATUD AVALIKU HUVIGA RIIGIMETSA ALAD

Riigimetsa, mis asub asulate lähedal või mida inimesed aktiivselt kasutavad, peab RMK kõrgendatud avaliku huviga metsaalaks. Nende alade läheduses elavaid või kinnistuid omavaid inimesi (kohalik kogukond või elanikud), keda metsatööd otseselt mõjutavad, kaasab RMK metsatööde planeerimisse.

Kohalikud kogukonnad või elanikud saavad teha RMK-le ettepanekuid metsaalade arvamiseks kõrgendatud avaliku huviga alade hulka, kui nad kasutavad neid metsaalasid igapäevaste tegemiste ja vajaduste jaoks.

Kõrgendatud avaliku huviga metsaaladele koostatakse ala metsatööde kavad kuni 10 aastaks. RMK avalikustab kavad oma kodulehel ning kohaliku kogukonna või elanikega kokkulepitud alad kantakse avalikule kaardirakendusele RMK metsatööde kaart

<https://xgis.maaamet.ee/xgis2/page/app/rmk>

Toila vallas käsitletakse omaavalitsusega läbi arutatult kõrgendatud avaliku huviga riigimetsa aladena:

Kõrgendatud avaliku huviga metsaala nimetus	Pindala, ha
Kohtla-Nõmme	69
Kohtla metskonna tagune	15
Oru	63
Toila	93
Tuhamäe	18
Voka	55
<b>Kokku, ha</b>	<b>313</b>

Oru kõrgendatud huviga ala on seotud Kohtla-Järve linna maal asuva aiandusühistuga. Tuhamäe kõrgendatud avaliku huviga alast 2/3 asub Lüganuse valla territooriumil. Kohtla-Nõmme ja Tuhamäe KAH-alal on raieid viimastel aastatel juba tehtud.

Riigimetsade kaart Toila valla territooriumi kohta Maa-ameti kaardil:

<https://xgis.maaamet.ee/xgis2/page/app/rmk?aadress=Toila%20vald&adshow=1&adfit=1>