

# RIIGIMETSA TERVIKTUTVUSTUS VALGA VALLA TERRITOORIUMIL

## SISSEJUHATUS

RMK ehk Riigimetsa Majandamise Keskuse hoole all on ligikaudu 30% kogu Eestimaast. Seal asub 45% Eesti metsadest. RMK on Eesti riigile kuuluva metsa ja teiste mitmekesiste looduskoosluste hoidja, kaitsja ja majandaja. RMK kasvatab metsa, hoiab loodusväärtusi, teenib riigile metsa majandades tulu, loob looduses liikumise võimalusi ja jagab loodusharidust.

RMK eesmärgiks on majandada riigimetsa kehtlikult, et ka tulevased põlvkonnad saaksid metsahüvesid kasutada vähemalt samal määral, kui seda teeme meie. Metsade majandamise kõrval on üldsuse jaoks oluline riigimetsa avatus kõigile, kellel soov metsas jalutada-matkata ja seeni-marju korjata või selleks ettevalmistatud kohas telkida ning metsapuhkust nautida.

Riigimetsa, mis asub asulate lähedal või mida inimesed aktiivselt kasutavad, peab RMK kõrgendatud avaliku huviga metsaalaks. Nende alade läheduses elavaid või kinnistuid omavaid inimesi (kohalik kogukond või elanikud), keda metsatööd otseselt mõjutavad, kaasab RMK metsatööde planeerimisse.

Käesolev kava annab ülevaate **Valga vallas** asuvatest RMK hallatavatest metsadest ja möödunud kümnendi tegevustest ning kirjeldab omavalitsuse territooriumil kõrgendatud avaliku huviga riigimetsa alad ning plaanitavad tegevused nii looduskaitstes, külastuskorralduses kui ka metsamajanduses järgmiseks 10 aastaks. Tutvustusest on näha, milliseks kujuneb omavalitsuse territooriumil kasvava riigimetsa pindala ja vanuseline struktuur kehtlikul majandamisel, samuti see, kuidas ja millises mahus kavandatakse metsade uuendamist, hooldamist, metsaparandust ja looduskaitseteid.

## RMK STRUKTUUR JA TOIMIMINE

RMK tegevusvaldkonnad on:

- maakasutus;
- metsamajandus;
- metsakorraldus;
- taimla- ja seemnemajandus;
- puiduturustus;
- looduskasutus, sh külastuskorraldus ja looduskaitse.

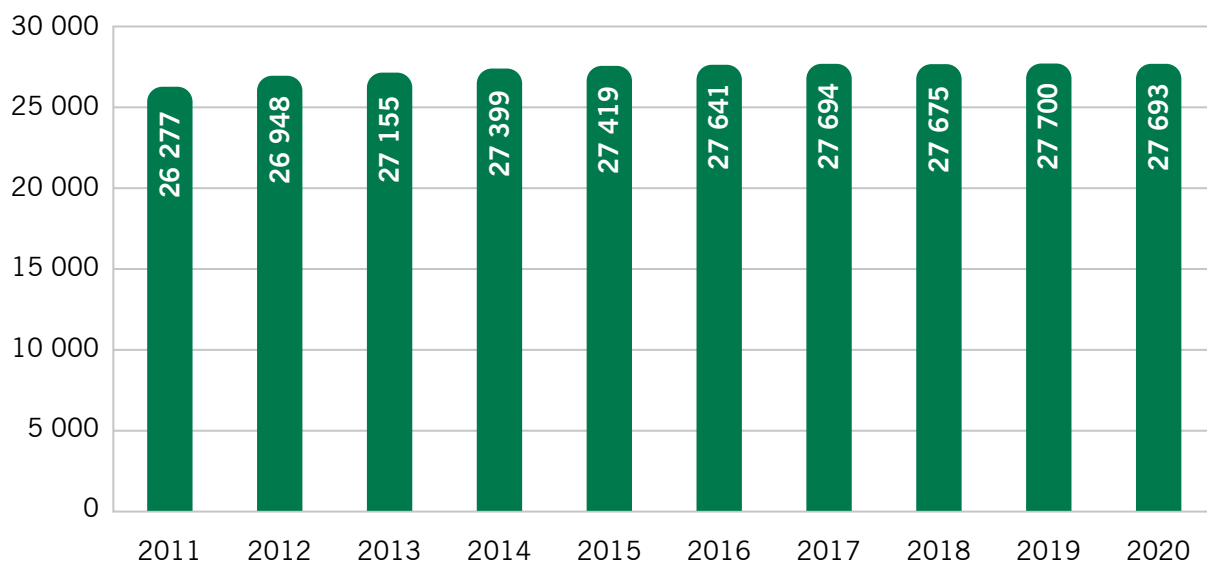
RMK koosseisu kuulub Sagadi metsakeskus, Elistvere loomapark ja Põlula kalakasvandus.

RMK-s töötab ligi 700 inimest, kokku saab RMK hallatavas metsas tööd umbes 6500 inimest.

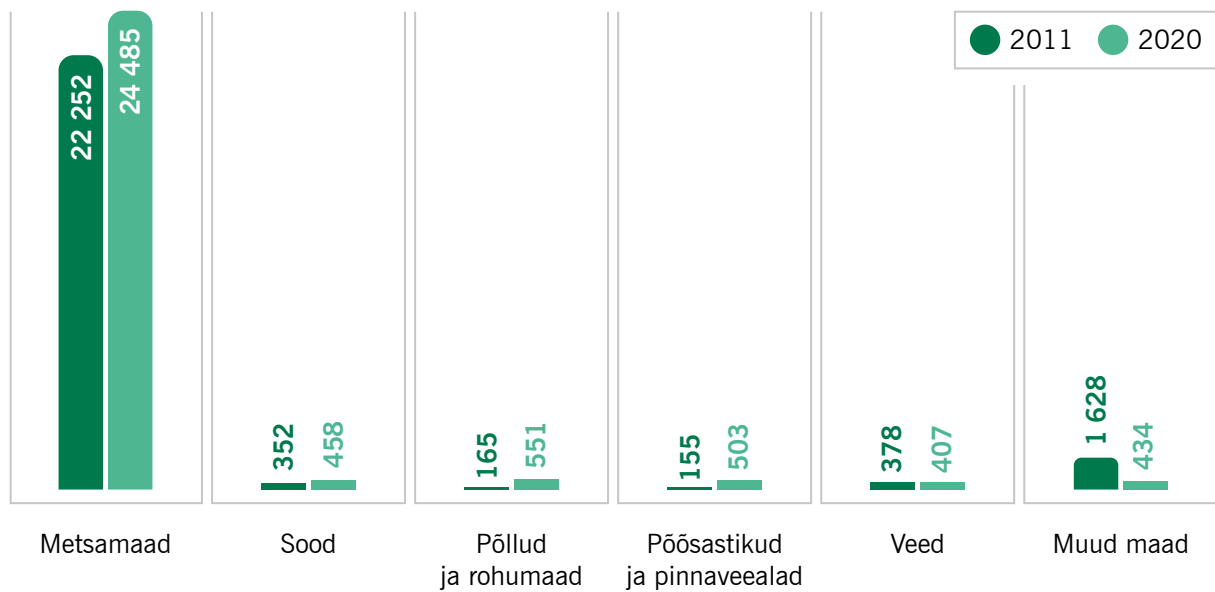
Eesti riigimetsa majandatakse säästvalt. Selle kinnituseks on RMK-le omistatud säästva metsanduse sertifikaadid FSC ja PEFC. RMK-l on ka keskkonnajuhtimissüsteemi sertifikaat ISO 14001 ja kvaliteedijuhtimissüsteemi sertifikaat ISO 9001.

### 1. MAAKASUTUS

RMK hallatavate maade pindala **Valga valla** territooriumil on **27 693 ha**, mis moodustab **37%** kohaliku omavalitsuse pindalast. Riigimetsamaade pindala muutus 2011.–2020. a on toodud joonisel 1 ja riigimaade kõlvikulised muutused joonisel 2. 2011.–2020. a on toodud joonisel 1 ja riigimaade kõlvikulised muutused joonisel 2.

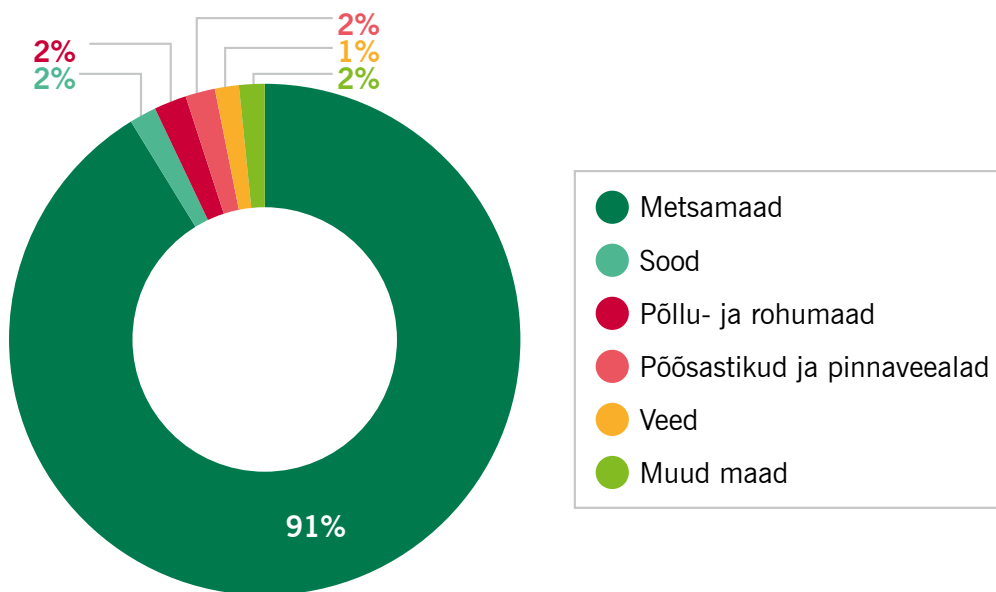


**Joonis 1.** Riigimetsa üldpindala muutus perioodil 2011.–2020. a, ha.



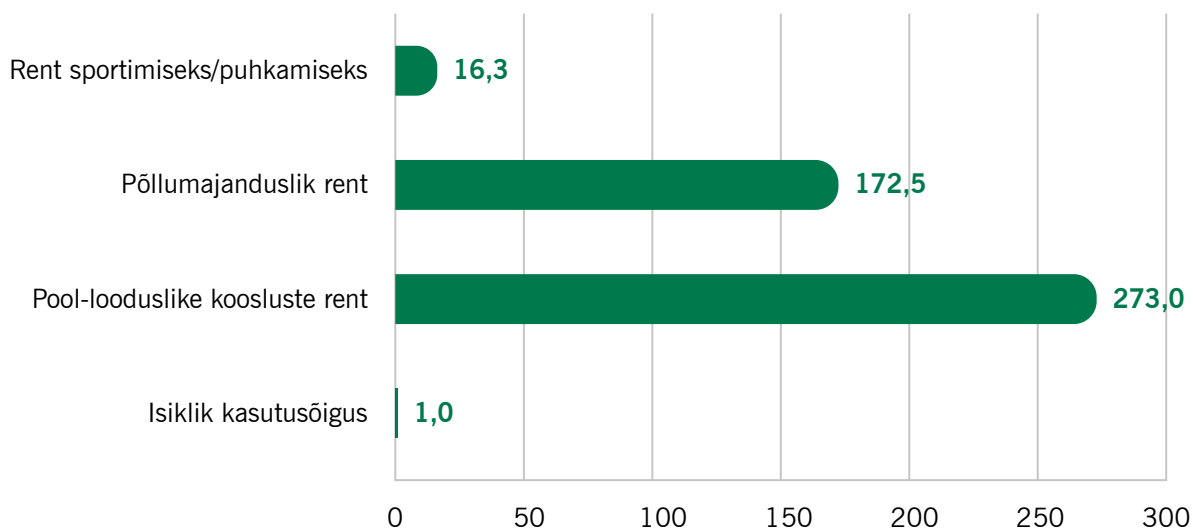
**Joonis 2.** Riigimetsa maade muutused kõlvikute lõikes 2011/2020. a, ha.

Praegu moodustab riigi metsamaa pindala omavalitsuse territooriumil asuvatest RMK hallatavatest maadest 91%, mis on 24 485 ha, mittemetsamaad võtavad enda alla 9%, millest suurima pindalaga on põllu- ja rohumaad – 551 ha.



**Joonis 3.** Riigi maade jagunemine 2020. a, %.

RMK on sõlminud riigimaale Valga vallas erinevaid maakasutuslepinguid, millest pindala poolest enamiku moodustavad poollooduslike koosluste hoolduseks sõlmitud lepingud – ligi 273 ha.



**Joonis 4.** Lepingud riigimetsa maade kasutamiseks 2020. a, ha.

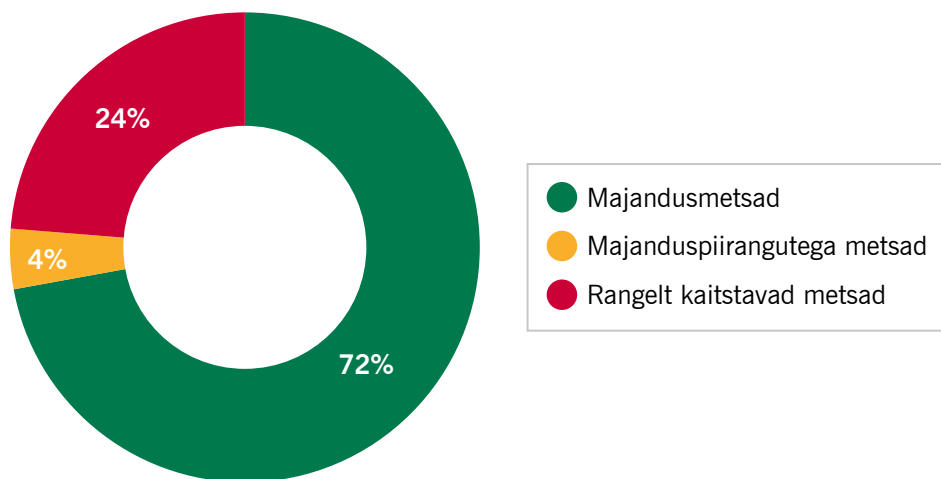
## 2. METSAVARUD

Valga valla riigimetsad jagunevad majandus-, majanduspiirangutega- ja rangelt kaitstavateks metsadeks (joonis 5). Praegu on riigimetsamaad vallas 24 485 ha, millest majandusmetsa on 17 663 ha, majanduspiirangutega metsa 1013 ha ja rangelt kaitstavat metsa 5809 ha. Metsakategooriate pindala võrdlus 10 aasta taguse ajaga on toodud joonisel 6.

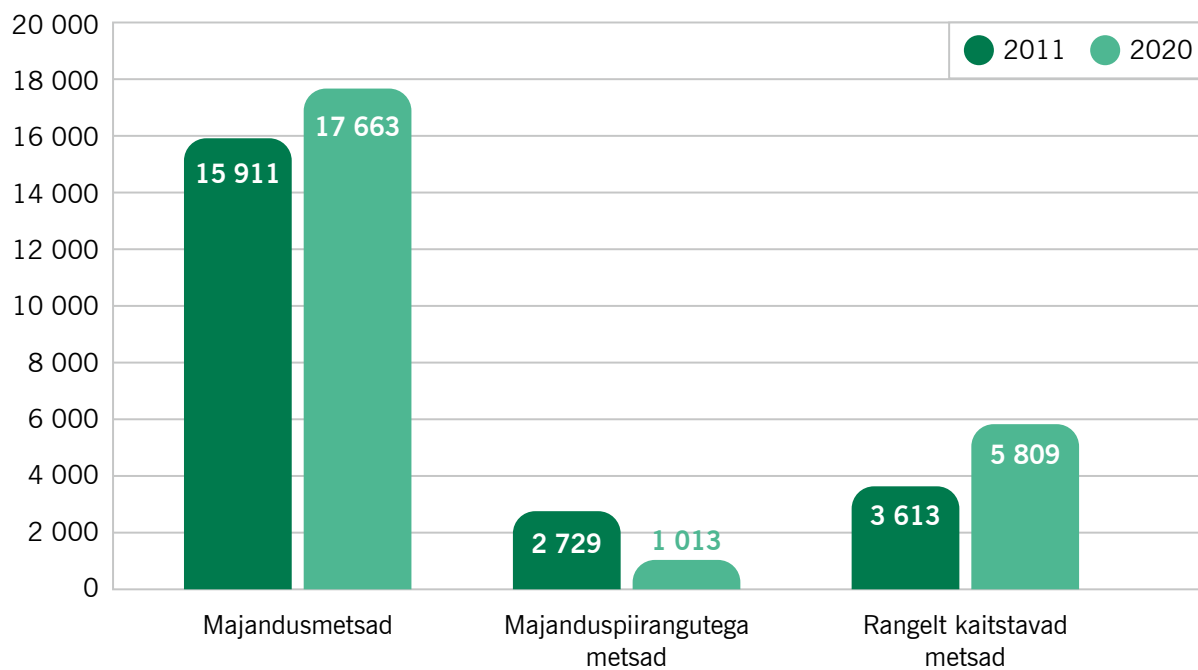
Rangelt kaitstavates metsades on majandustegevus keelatud (nt loodusreservaadid, kaitsealade ja püsielupaikade sihtkaitsevööndid ja vääriselupaigad).

Majanduspiirangutega metsades on majandustegevus lubatud arvestades kaitseala valitseja seatud piiranguid.

Majandusmetsades on majandustegevus lubatud metsaseaduse alusel.



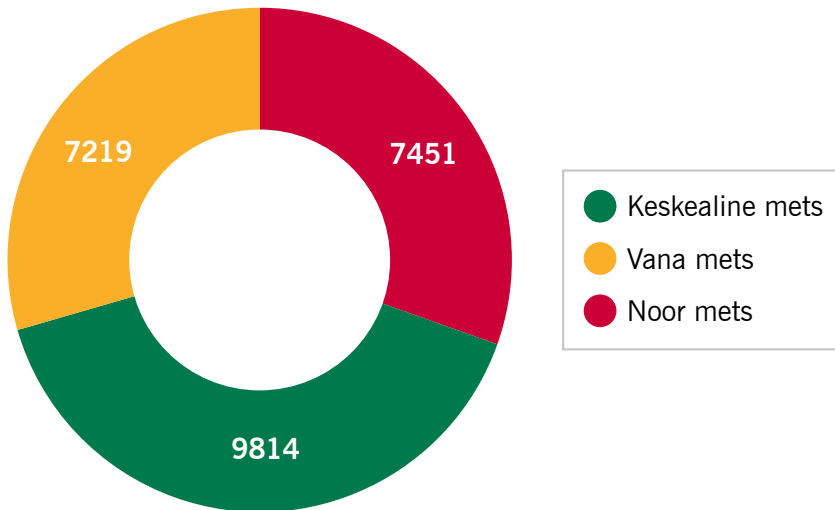
**Joonis 5.** Riigi metsamaade jagunemine kaitsekategooriatesse 2020. a, %.



**Joonis 6.** Riigi metsamaade kaitsekategooriate muutus 2011.–2020. a, ha.

Kuna metsade olemit ja elutsüklit iseloomustab kõige paremini metsa vanuse muutus, siis oleme jaganud metsa kolme vanuseklassi:

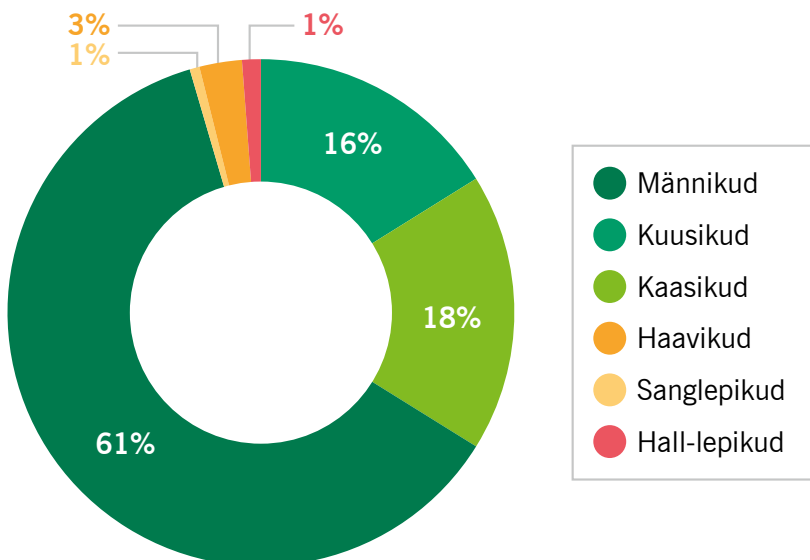
- noored metsad;
- keskealised metsad;
- vanad metsad.



**Joonis 7.** Riigi metsamaa jagunemine vanuseklasside alusel 2020. a, ha.

Erinevad kasvukohad ja mullad tingivad ka erinevate puuliikidega metsaosade kujunemise.

Metsade puuliigiline jagunemine on toodud joonisel 8. Enamiku Valga valla metsadest moodustavad männikud – 61%.

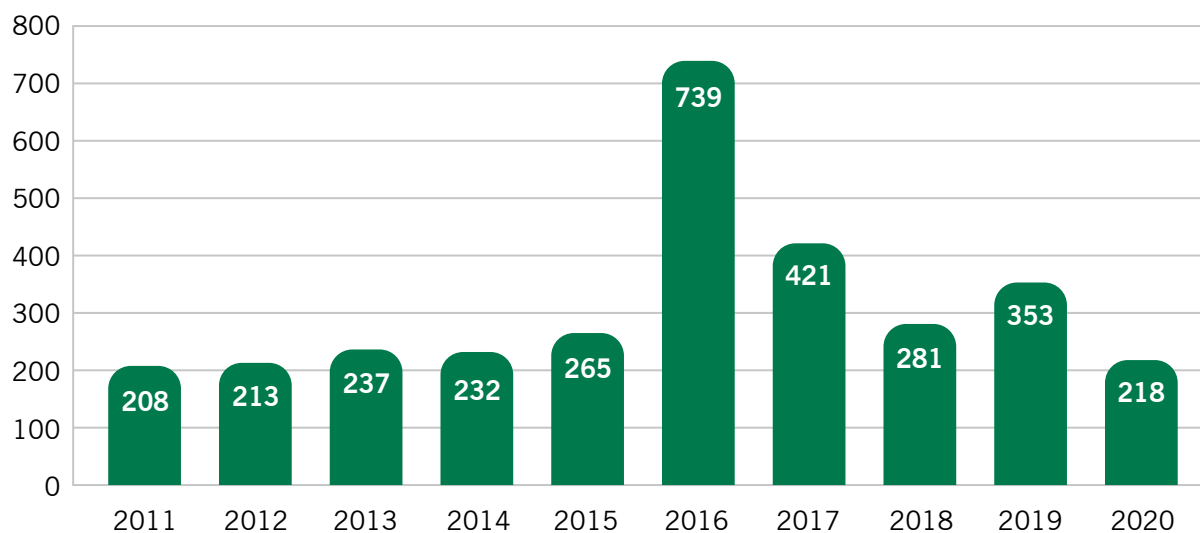


**Joonis 8.** Riigi metsamaa puuliigiline jagunemine 2020. a, %.

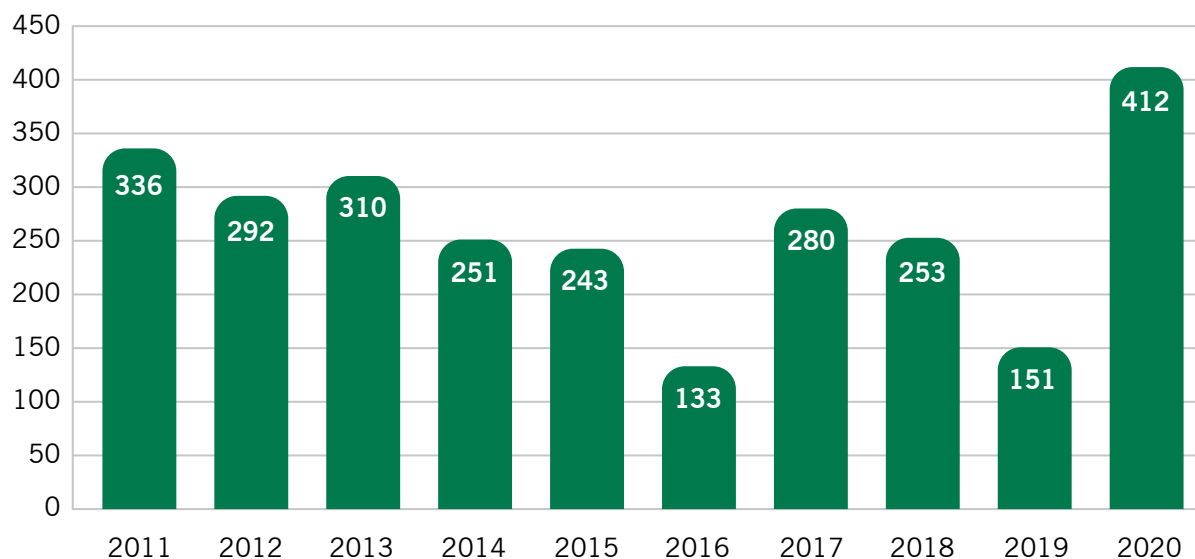
### 3. RAIED

Valga valla riigimetsas tehtud uuendusraiate pindala iseloomustab joonis 9. Möödunud kümnendil oli uuendusraiate pindala vahemikus 208 kuni 739 hektarit aastas.

Harvendusraiate pindala muutumist iseloomustab joonis 10. See on liikunud vahemikus 133 ha kuni 412 ha aastas.



**Joonis 9.** Uuendusraiate pindala 2011.–2020. a, ha.

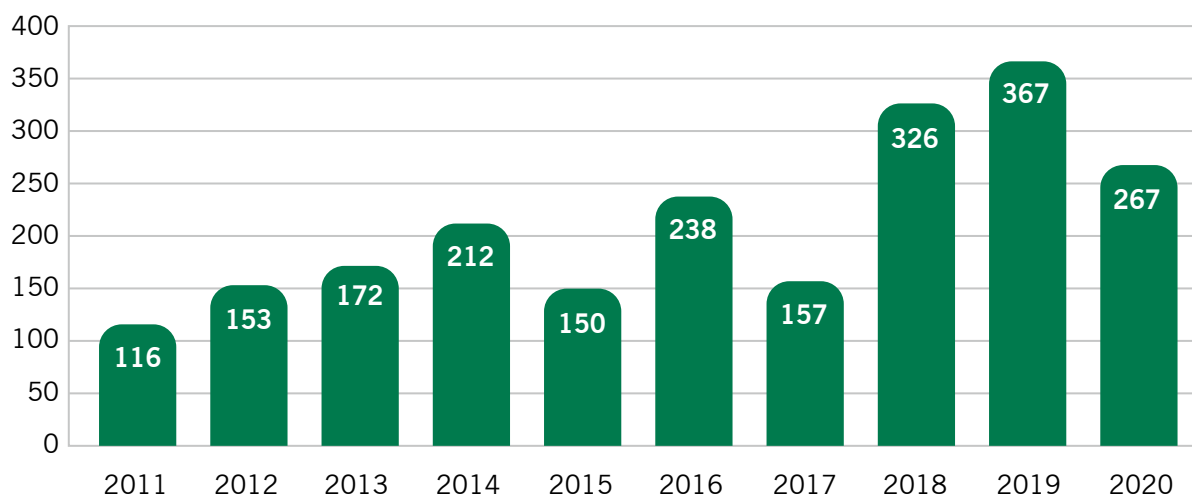


**Joonis 10.** Harvendusraiate pindala 2011.–2020. a, ha.

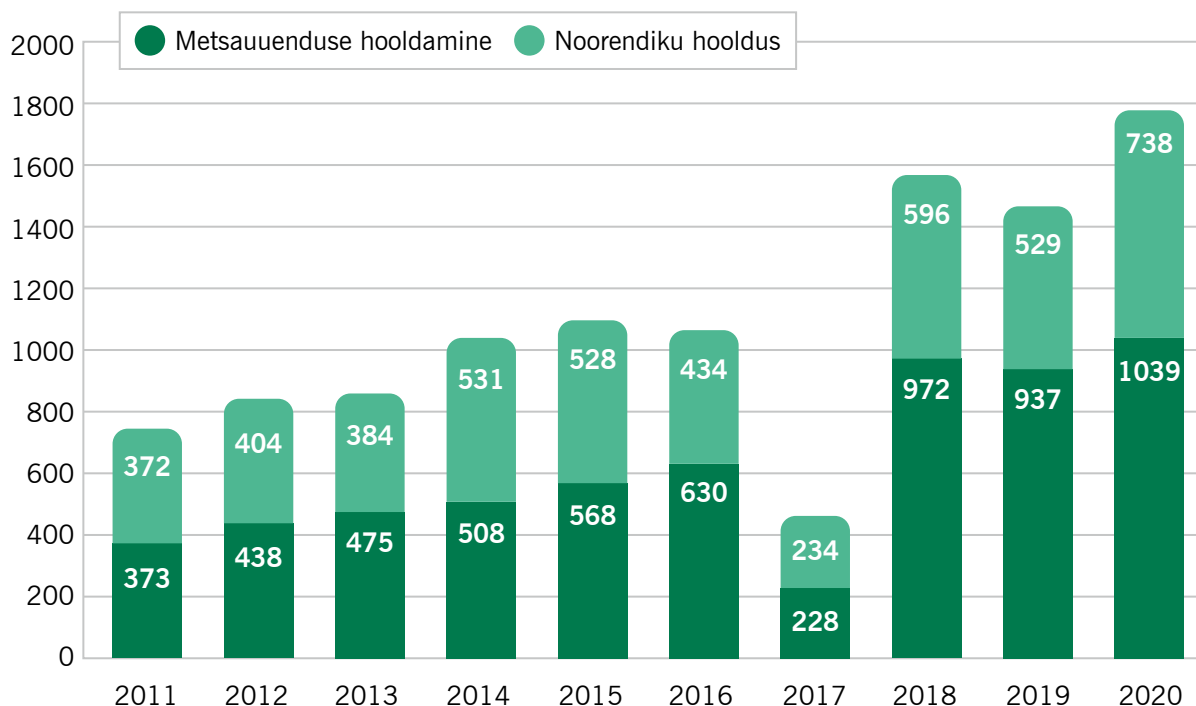
## 4. METSA KASVATAMINE

Uue metsa rajamise mahust annab ülevaate joonis 11. Möödunud kümnendil on uut metsa kasvama pandud keskmiselt 216 ha aastas.

Noore metsa hooldamise mahtudest annab ülevaate joonis 12. Noore metsa hooldamise käigus eemaldatakse istutatud või külvatud puude kasvu takistavad rohttaimed, põõsad ja puud. Viljakamates kasvukohtades tuleb seda teha ka mitu korda aastas. Hilisem noore metsa hooldus on suunatud tulevikupuistu kujundamisele.



Joonis 11. Uue metsa rajamine 2011.–2020. a, ha.



Joonis 12. Noore metsa hooldamine 2011.–2020. a, ha.



## 5. LOODUSKAITSE

Looduskaitseteid tehakse loodusliku mitmekesisuse säilitamiseks RMK hoole all oleval riigimaal. Elurikkuse hoidmise olulisi põhimõtteid järgitakse ka majandatavas metsas. Looduskaitsetööd viiakse läbi looduskaitseliste väärtuste säilitamiseks koostatavate lähteülesannete ja projektide alusel:

- ohustatud või kehvast seisundist olevate liikide elupaikade taastamiseks;
- koosluste või poollooduslike koosluste taastamiseks ja hooldamiseks;
- kaitsealuste üksikobjektide hooldamiseks;
- parkide hooldamiseks.

**Tabel 1.** RMK looduskaitsetööd 2011–2020

| Looduskaitsetööd                                | Pindala (ha) |
|---|--------------|
| Liigi elupaiga taastamine ja hooldustööd        | 3            |
| Looduskaitseliste taristu rajamine ja hooldus   | 0,9          |
| Maastiku taastamine ja hooldus                  | 12           |
| Poolloodusliku koosluse taastamistöö ja hooldus | 37           |
| Sookoosluse taastamistöö ja hooldus             | 2            |

Poollooduslikku kooslust taastati peamiselt Karula rahvuspargis, kus maakasutus on väga aktiivne.

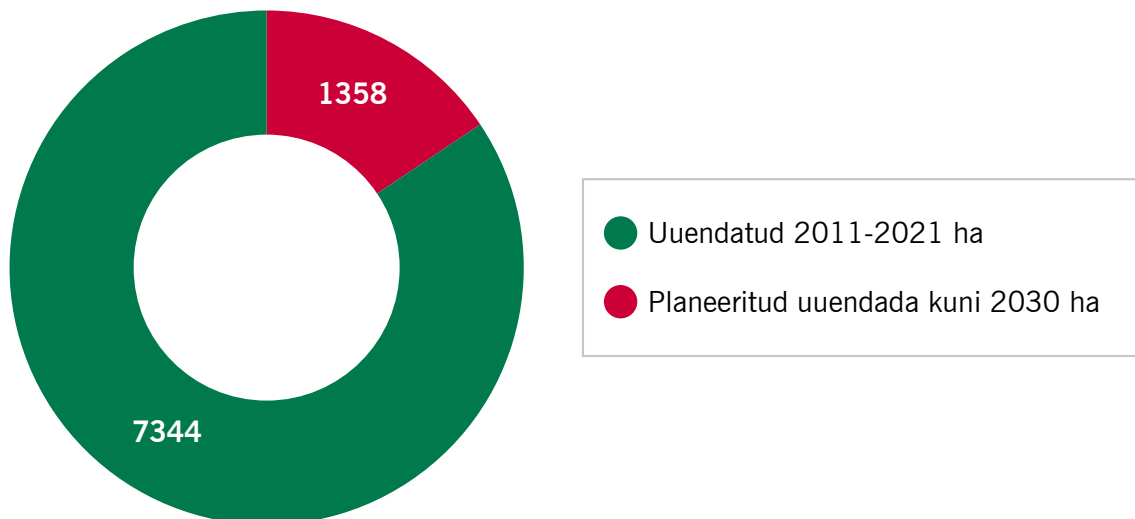
## 6. METSAPARANDUS

Riigimetsa majandamiseks ehitatakse metsateid ning hooldatakse ja rekonstrueeritakse olemasolevaid metsateid ja kuivendussüsteeme. Korrasolev teede- ning kuivendussüsteemide võrgustik aitab säilitada metsade juurdekasvu ja looduslikku kooslust.

**Tabel 2.** RMK kuivendussüsteemide ja metsateede olem

| Kuivendussüsteemid, ha |                     |                                | Metsateed, km |                     |                                |
|------------------------|---------------------|--------------------------------|---------------|---------------------|--------------------------------|
| Olem 2021              | Uuendatud 2011–2021 | Planeeritud uuendada kuni 2030 | Olem 2021     | Uuendatud 2011–2021 | Planeeritud uuendada kuni 2030 |
| 8702                   | 7344                | 1358                           | 319           | 106                 | 83                             |

Uusi kuivendussüsteeme riigimetsas ei rajata. Samuti ei rekonstrueerita kuivendussüsteeme rangelt kaitstavates metsades. Uusi kraave rajatakse metsa, kui need on vajalikud teede ehitamisel ja rekonstrueerimisel. Rangelt kaitstavates metsades ja kaitsealadel puhastatakse majandusmetsades paiknevate kuivendussüsteemide toimimiseks vajalikke kuivenduskraave.

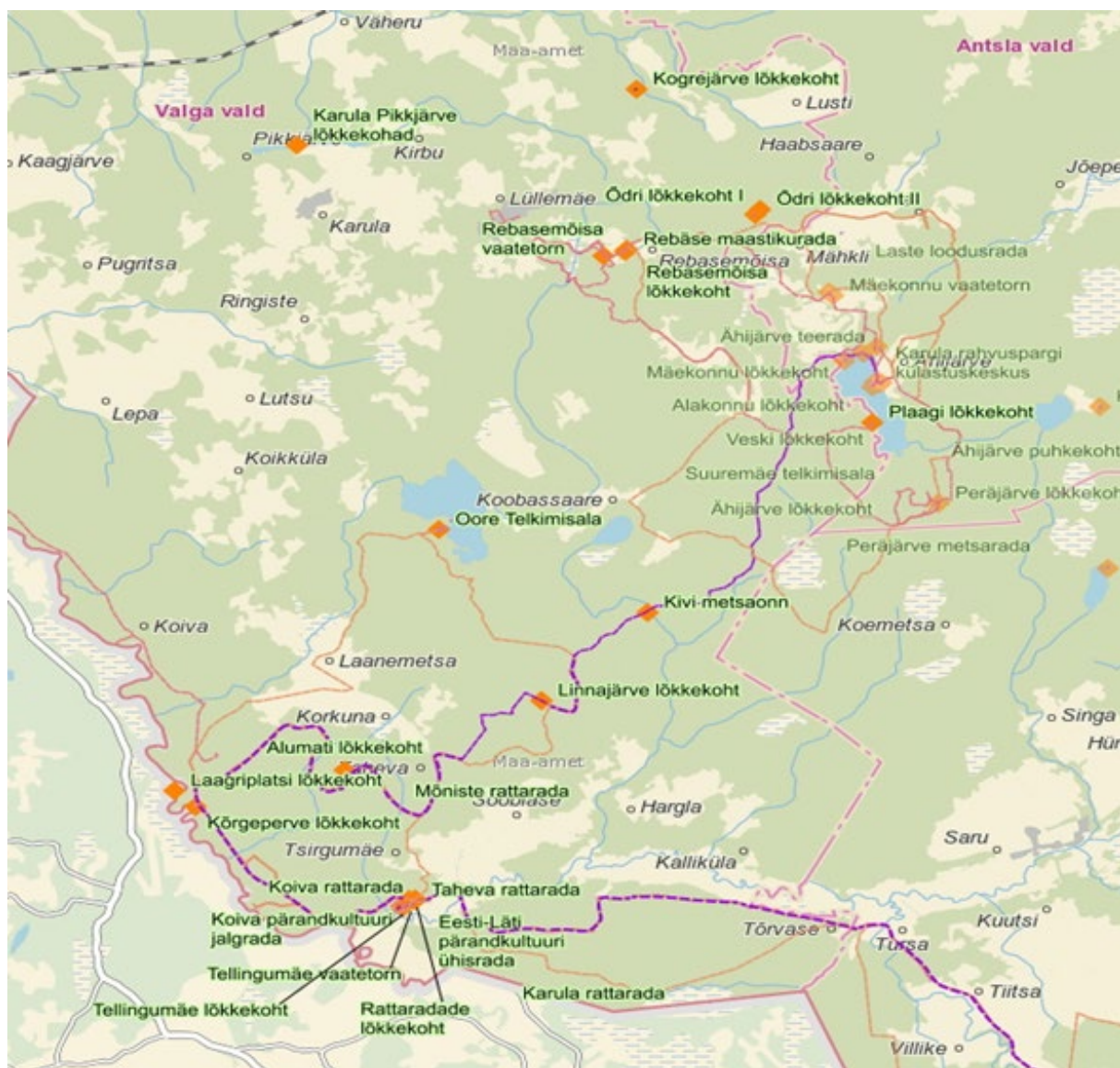


**Joonis 13.** RMK kuivendussüsteemide pindala, ha.

## 7. KÜLASTUSKORRALDUS

Külastajate suunamiseks ja loodusteadlikkuse edendamiseks RMK hallatavatel puhke- ja kaitsealadel loob RMK looduses liikumise võimalusi. Maastiku seisundi säilitamiseks, külastuse suunamiseks, loodusteadlikkuse edendamiseks ja inimtekkeliste negatiivsete mõjude vähendamiseks on RMK rajanud külastustaristu.

RMK hallatavatest külastusobjektidest jääb Valga valla territooriumile 15 Haanja-Karula puhkealal ja 8 Karula rahvuspargis paiknevat külastusobjekti ning 45,47 km pikkune lõik Peraküla-Aegviidu-Ähijärve matkatee harust.



**Joonis 14.** Valga valla territooriumil paiknevad RMK hallatavad külastusobjektid ja matkatee.

Külastusmahuseire ja külastajauuringu andmetele tuginedes tehti Valga valla territooriumile jäävatele Haanja-Karula puhkeala külastusobjektidele 2020. aastal 66 300 ja Karula rahvuspargi külastusobjektidele 9600 külastuskorda.

Külastuste raskuskese on koondunud valdavalt Oore telkimisalale ning Tellingumäe vaatetornile ja lõkkekohale Haanja-Karula puhkealal.

2013. aastal valmis Valga valla territooriumit läbiv Aegviidu-Ähijärve matkatee haru, mis ühendab Valga valla territooriumil asuvad külastusobjektid üle-eestilisse võrgustikku. 2015. aastal lisandus nimetatud harule veel üks lõik – 192 km pikkune tee Perakülast Aegviiduni, mis koos Aegviidu-Ähijärve lõiguga moodustab 820 km pikkuse RMK Peraküla-Aegviidu-Ähijärve matkatee haru.

Aastatel 2015–2020 rekonstrueeriti Euroopa Ühtekuuluvusfondi toel Kivi metsaonni, Ödri lõkkekohti ja Plaagi lõkkekohta taristut. Oore telkimisala taristu uuendati 2020. aastal. Käimas on Rebasemõisa vaatetorni rekonstrueerimise ja ehitustööde hange ning valmimas on Tellingumäe vaatetorni rekonstrueerimise projekt. Kahe torni ehitustööd on planeeritud 2022. aastasse. Lähiajal on plaanis rekonstrueerida Koiva pärandkultuuri jalgrada. Küllastaristut hooldatakse pidevalt ja vajadusel remonditakse.

Külustusobjektide täpne paiknemine ja taristu kirjeldus on leitavad:

<https://loodusegakoos.ee/kuhuminna/puhkealad/haanja-karula-puhkeala>

<https://loodusegakoos.ee/kuhuminna/rahvuspargid/karula-rahvuspark>

Täiendav info ja külustusobjektidel planeeritud tegevused on leitavad Tartu-Valga külustusala külastuskorralduskava materjalidest:

<https://rmk.ee/organisatsioon/tegevusvaldkonnad/loodushoid/kulastuskorralduskavad/tartu-valga-kulastusala>

## 8. PÄRANDKULTUURIOBJEKTID

Pärandkultuuri objekt on jälg eelmiste põlvkondade tegutsemisest maastikul. See on osa meie kultuurist, tükike meie rahvuslikust pärandist. Levinumad pärandkultuuri objektid on taluhoonete asukohad, kiviaiad, vanad metsateed ja kohanimed.

Selleks, et pärandkultuuri objektid raietööde tõttu, teadmatusel või niisama hooletusest ei hävineks, on oluline maaomanike ja maastikul tegutsejate teadlikkus ehk omanikuhoid.

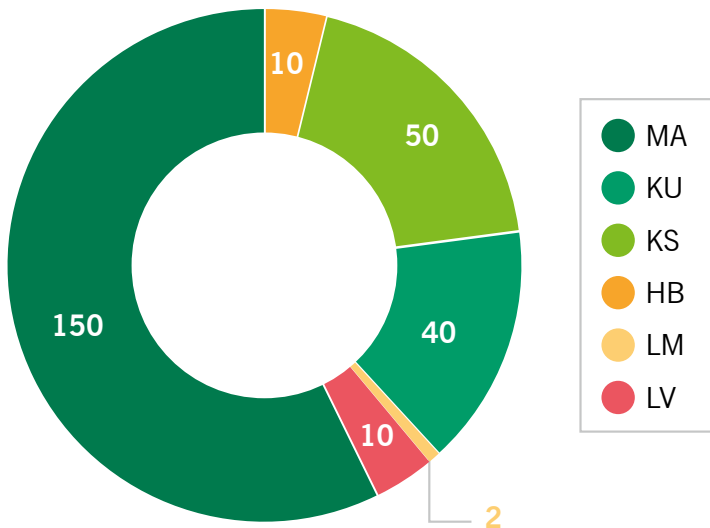
**Tabel 3.** Pärandkultuuriobjektide arv riigimetsamaal

|  |            |
|--|------------|
| Põlised talukohad                                | 12         |
| Vahtkondade kordonid                             | 9          |
| Põlised metsateed, jalgrajad, hobuseeed          | 8          |
| Heinaküünid, kuhjalavad                          | 7          |
| Eripärase kasutuseesmärgiga puistud              | 6          |
| Ajaloosündmuste, traditsioonidega seotud puistud | 6          |
| Jahi, kalanduse ja mesindusega seotud kohad      | 6          |
| Kruusa-, liiva-, savi- ja fosforiidikarjäärid    | 6          |
| Ristipuud  | 5          |
| Silmapaistvad puistud ja puude grupid            | 4          |
| Muud (34 tüüpi)                                  | 63         |
| <b>Kokku</b>                                     | <b>132</b> |

## 9. RAIETE PROGNOOS KUNI 2030

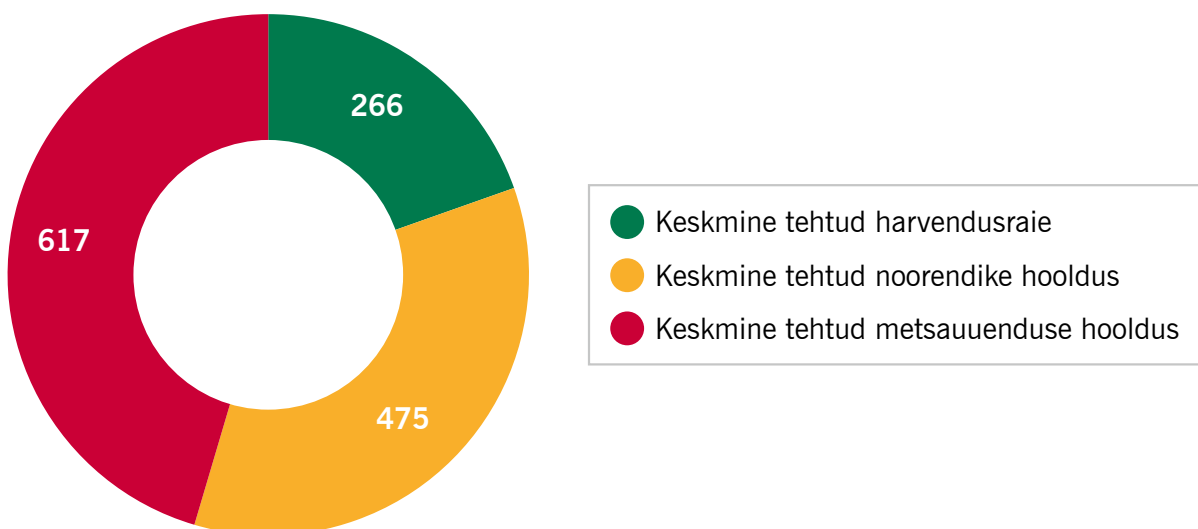
Arvestades Valga valla riigimetsade vanuselist jaotust, raieküpsete metsade osakaalu ja riigimetsa kestliku kasutamise printsiipi, on hinnanguline võimalik metsade uuendusraiate pindala keskeltläbi 252 hektarit aastas.

Uuendusraie liigid on lageraie ja turberaie.



**Joonis 15.** RMK uuendusraiate võimalik aastamaht puuliigiti, ha.

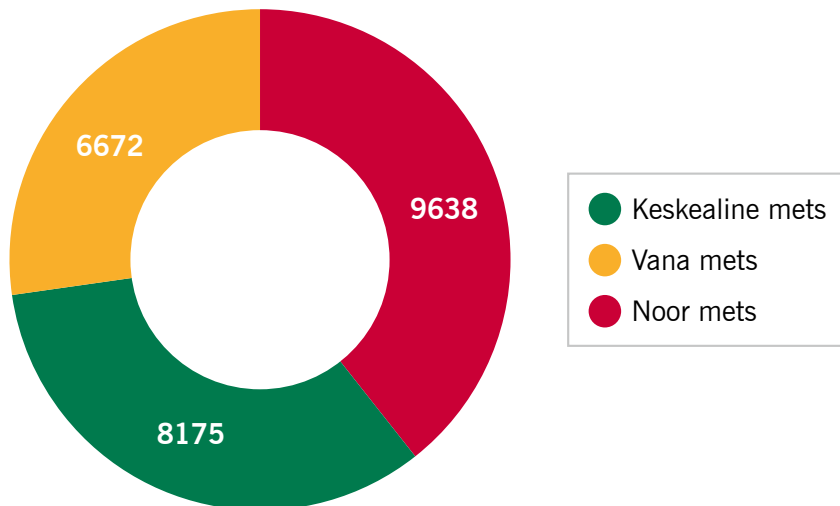
Metsa hoolduse prognoositav maht on aastas 1358 hektarit, mis koosneb noore metsa hooldusest ja harvendusraietest.



**Joonis 16.** RMK metsa hoolduse prognoos, ha/aastas.

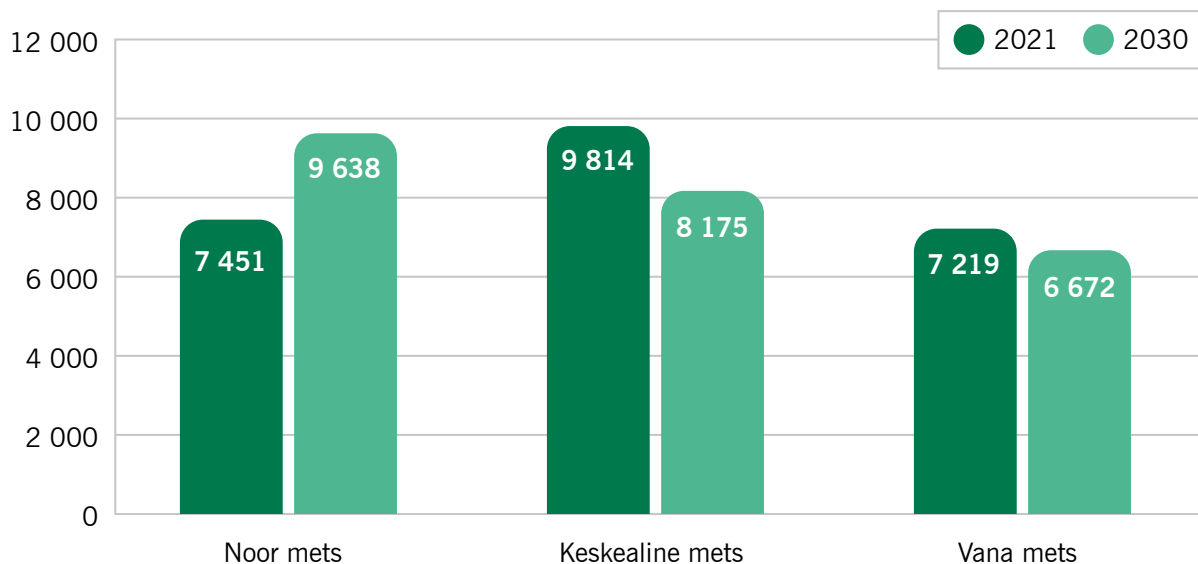
## 10. METSAVARUDE PROGNOOS 2030

Arvestades metsade praegust vanust, eelmises peatükis kirjeldatud uuendusraiate võimalikku mahtu ja metsa vanuse muutust 10 aasta jooksul, prognoosime metsade jagunemist vanuseklassidesse aastal 2030 järgnevalt.



**Joonis 17.** Riigi metsamaa jagunemise prognoos vanuseklasside alusel 2030. a, ha.

Metsa vanuseklasside muutumist kirjeldab joonis 18. Noore metsa pindala kasvab.



**Joonis 18.** Riigi metsamaa vanuseklasside muutuse prognoos perioodil 2021–2030. a, ha.

## 11. KÕRGENDATUD AVALIKU HUVIGA RIIGIMETSA ALAD

Riigimetsa, mis asub asulate lähedal või mida inimesed aktiivselt kasutavad, peab RMK kõrgendatud avaliku huviga metsaalaks. Nende alade läheduses elavaid või kinnistuid omavaid inimesi (kohalik kogukond või elanikud), keda metsatööd otseselt mõjutavad, kaasab RMK metsatööde planeerimisse.

Kohalikud kogukonnad või elanikud saavad teha RMK-le ettepanekuid metsaalade arvamiseks kõrgendatud avaliku huviga alade hulka, kui nad kasutavad neid metsaalasid igapäevaste tegemiste ja vajaduste jaoks.

Kõrgendatud avaliku huviga metsaaladele koostatakse ala metsatööde kavad kuni 10 aastaks. RMK avalikustab kavad oma kodulehel ning kohaliku kogukonna või elanikega kokkulepitud alad kantakse avalikule kaardirakendusele RMK metsatööde kaart

<https://xgis.maaamet.ee/xgis2/page/app/rmk>

Valga vallas käsitletakse omavalitsusega läbi arutatult kõrgendatud avaliku huviga riigimetsa aladena:

| Kõrgendatud avaliku huviga metsaala nimetus | Pindala, ha |
|---|-------------|
| Sooru küla Metsa                            | 38          |
| Sooru küla Lumelinn                         | 42          |
| Priipalu küla                               | 49          |
| Valga Raavitsa                              | 128         |
| Saru küla                                   | 25          |
| <b>Kokku, ha</b>                            | <b>282</b>  |

Riigimetsade kaart Valga valla territooriumi kohta Maa-ameti kaardil:

<https://xgis.maaamet.ee/xgis2/page/app/rmk?aadress=Valga%20vald&adshow=1&adfit=1>