

RIIGIMETSA TERVIKTUTVUSTUS VILJANDI LINNA TERRITOOORIUMIL

SISSEJUHATUS

RMK ehk Riigimetsa Majandamise Keskuse hoole all on ligikaudu 30% kogu Eestimaast. Seal asub 45% Eesti metsadest. RMK on Eesti riigile kuuluva metsa ja teiste mitmekesiste looduskoosluste hoidja, kaitsja ja majandaja. RMK kasvatab metsa, hoiab loodusväärtusi, teenib riigile metsa majandades tulu, loob looduses liikumise võimalusi ja jagab loodusharidust.

RMK eesmärgiks on majandada riigimetsa kehtlikult, et ka tulevased põlvkonnad saaksid metsahüvesid kasutada vähemalt samal määral, kui seda teeme meie. Metsade majandamise kõrval on üldsuse jaoks oluline riigimetsa avatus kõigile, kellel soov metsas jalutada-matkata ja seeni-marju korjata või selleks ettevalmistatud kohas telkida ning metsapuhkust nautida.

Riigimetsa, mis asub asulate lähedal või mida inimesed aktiivselt kasutavad, peab RMK kõrgendatud avaliku huviga metsaalaks. Nende alade läheduses elavaid või kinnistuid omavaid inimesi (kohalik kogukond või elanikud), keda metsatööd otseselt mõjutavad, kaasab RMK metsatööde planeerimisse.

Käesolev kava annab ülevaate **Viljandi linnas** asuvatest RMK hallatavatest metsadest ja möödunud kümnendi tegevustest ning kirjeldab omavalitsuse territooriumil kõrgendatud avaliku huviga riigimetsa alad ning plaanitavad tegevused nii looduskaitstes, külastuskorralduses kui ka metsamajanduses järgmiseks 10 aastaks. Tutvustusest on näha, milliseks kujuneb omavalitsuse territooriumil kasvava riigimetsa pindala ja vanuseline struktuur kehtlikul majandamisel, samuti see, kuidas ja millises mahus kavandatakse metsade uuendamist, hooldamist, metsaparandust ja looduskaitseteid.

RMK STRUKTUUR JA TOIMIMINE

RMK tegevusvaldkonnad on:

- maakasutus;
- metsamajandus;
- metsakorraldus;
- taimla- ja seemnemajandus;
- puiduturustus;
- looduskasutus, sh külastuskorraldus ja looduskaitse.

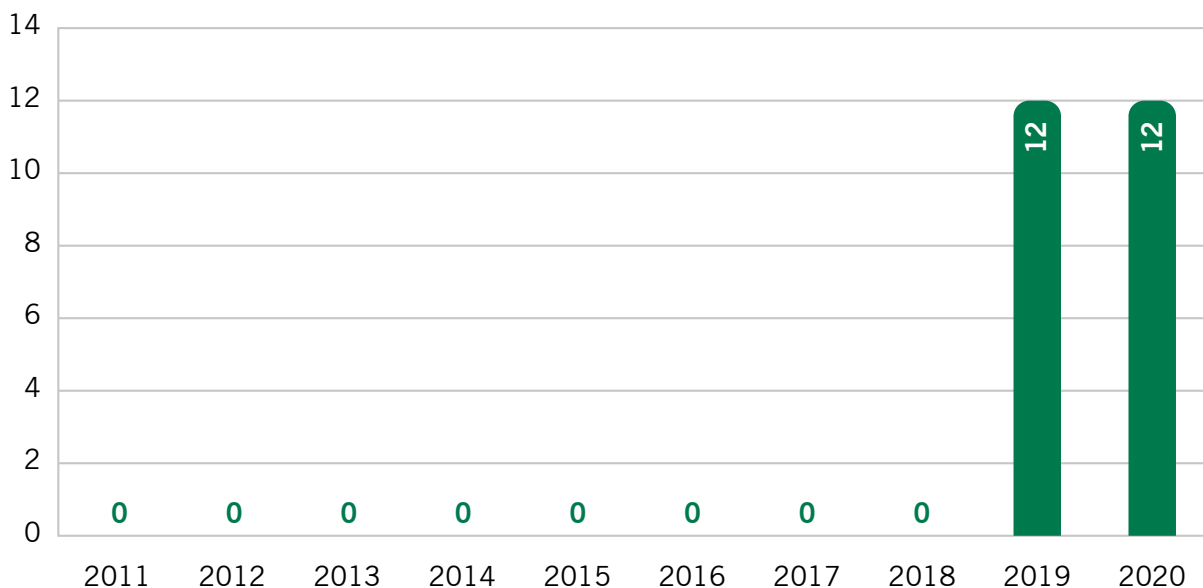
RMK koosseisu kuulub Sagadi metsakeskus, Elistvere loomapark ja Põlula kalakasvandus.

RMK-s töötab ligi 700 inimest, kokku saab RMK hallatavas metsas tööd umbes 6500 inimest.

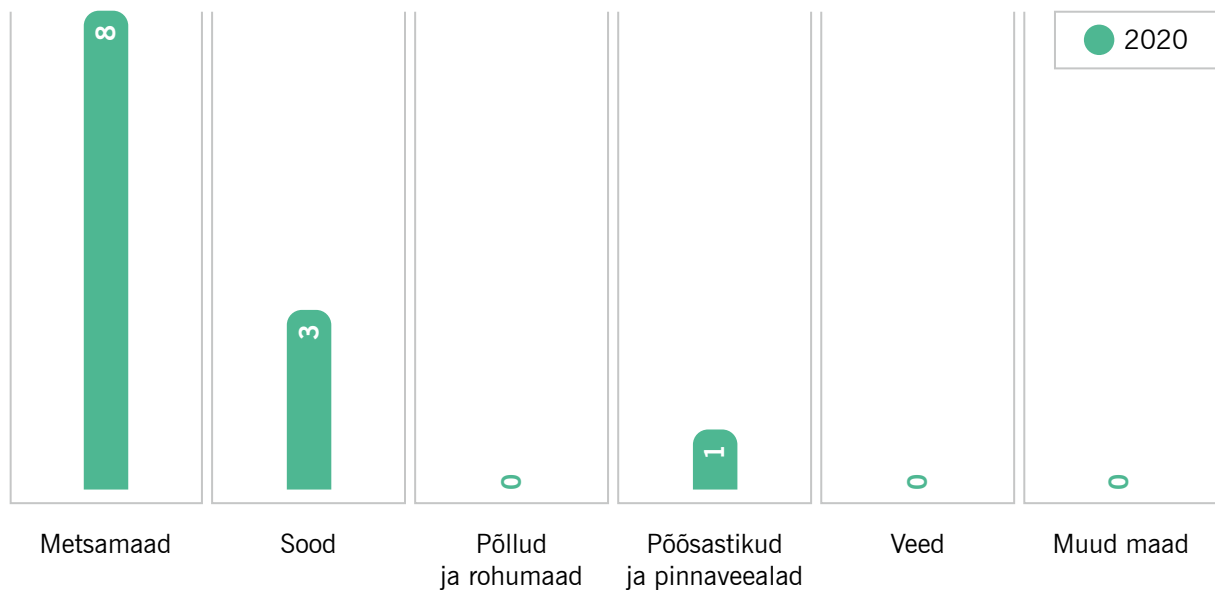
Eesti riigimetsa majandatakse säästvalt. Selle kinnituseks on RMK-le omistatud säästva metsanduse sertifikaadid FSC ja PEFC. RMK-l on ka keskkonnajuhtimissüsteemi sertifikaat ISO 14001 ja kvaliteedijuhtimissüsteemi sertifikaat ISO 9001.

1. MAAKASUTUS

RMK hallatavate maade pindala **Viljandi linna** territooriumil on **12 ha**, mis moodustab **1%** kohaliku omavalitsuse pindalast. Riigimetsamaade pindala muutus 2011–2020. a on toodud joonisel 1 ja riigimaade kõlvikulised muutused joonisel 2.

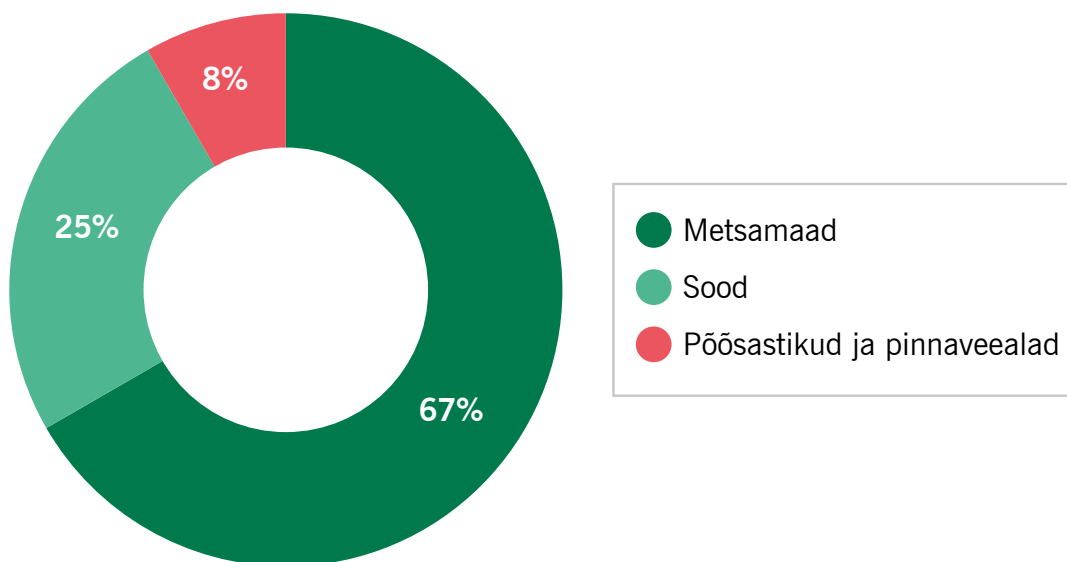


Joonis 1. Riigimetsa üldpindala muutus perioodil 2011.–2020. a, ha.



Joonis 2. Riigimetsa maade muutused kõlvikute lõikes 2011/2020. a, ha.

Praegu moodustab riigi metsamaa pindala omavalitsuse territooriumil asuvatest RMK hallatavatest maadest 67%, mis on 8 ha, mittemetsamaad võtavad enda alla 33%, millest suurima pindalaga on sood – 3 ha.



Joonis 3. Riigi maade jagunemine 2020. a, %.

2. METSAVARUD

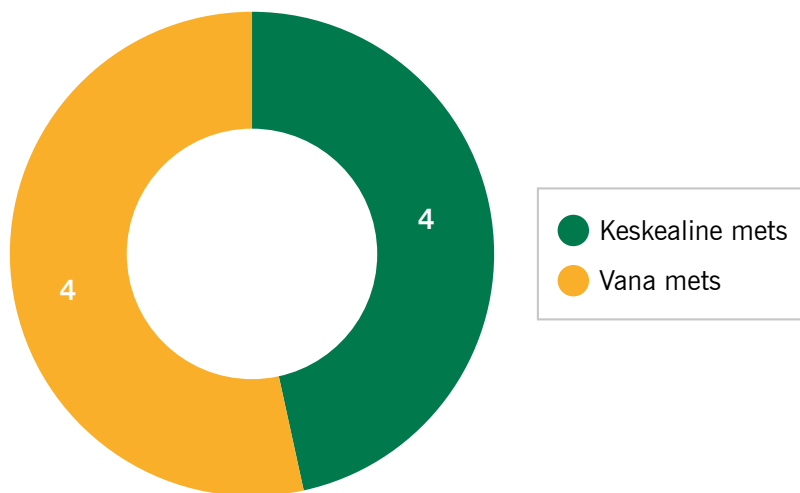
Viljandi linna riigimetsad kuuluvad kaitsemetsade kategooriasse. Praegu on riigi metsamaad linnas 8 ha.

Kaitsemetsad on majanduspiirangutega metsad, kus majandamine on lubatud, kuid millele on metsaseaduse või looduskaitseadusega kehtestatud võrreldes tavapäraselt majandatavate metsadega täiendavad kasutuspiirangud.

Kuna metsade olemit ja elutsüklit iseloomustab kõige paremini metsa vanuse muutus, siis oleme jaganud metsa kolme vanuseklassi:

- noored metsad;
- keskealised metsad;
- vanad metsad.

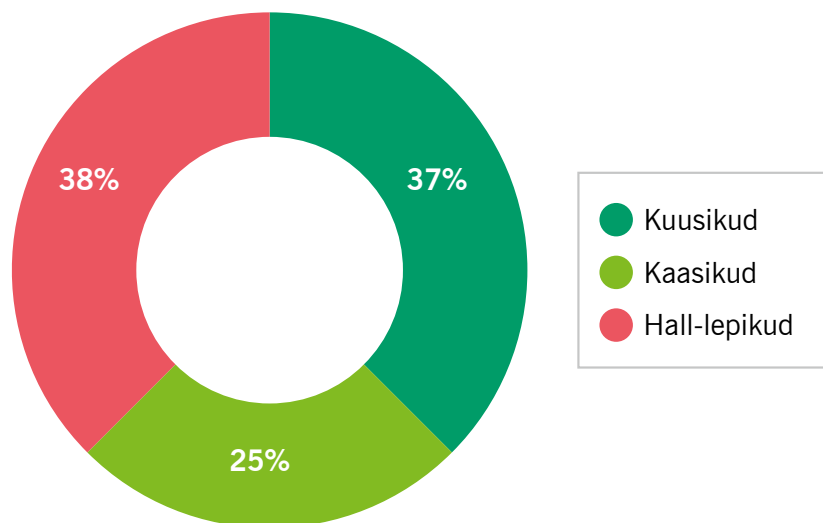
Vanuseklasside järgi riigimetsade jagunemine 2020. aastal Viljandi linnas on toodud joonisel 4.



Joonis 4. Riigi metsamaa jagunemine vanuseklasside alusel 2020. a, ha.

Erinevad kasvukohad ja mullad tingivad ka erinevate puuliikidega metsaosade kujunemise.

Metsade puuliigiline jagunemine on toodud joonisel 5. Enamiku Viljandi linna metsadest moodustavad kuusikud – 37%.

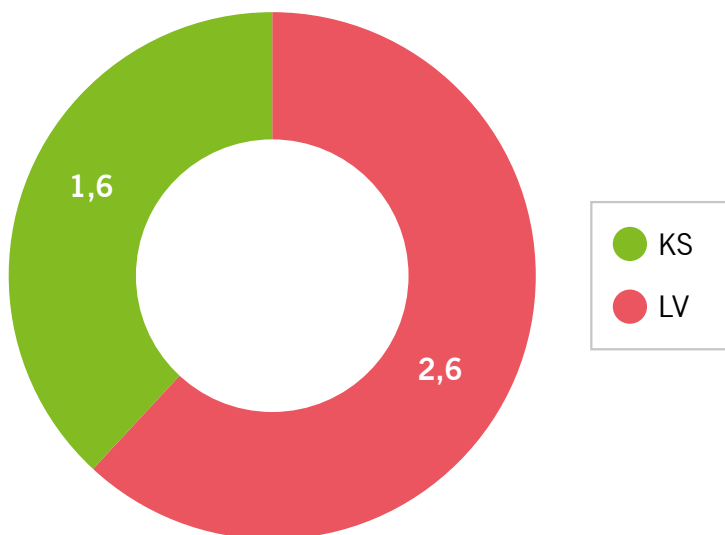


Joonis 5. Riigi metsamaa puuliigiline jagunemine 2020. a, %.

3. RAIETE PROGNOOS KUNI 2030

Arvestades Viljandi linna riigimetsade vanuselist jaotust, raieküpsete metsade osakaalu ja riigimetsa kestliku kasutamise printsiipi, on hinnanguline võimalik metsade uuendusraiate pindala ligi 4 hektarit.

Uuendusraie liigid on lageraie ja turberaie.

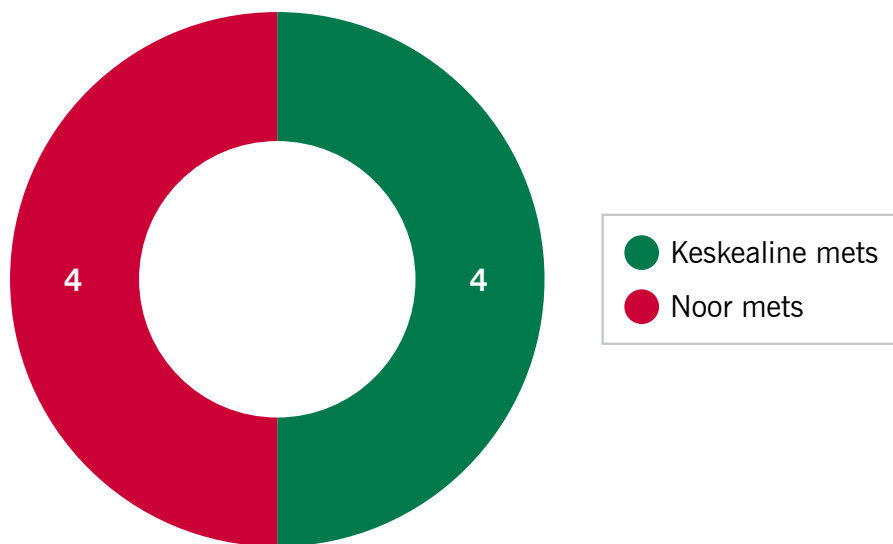


Joonis 6. RMK uuendusraiate võimalik maht puuliigiti, ha.

Metsa hoolduse prognoositav maht on 4 hektarit aastas, mis koosneb raiutud lankidele rajatud kuuse- ja kaseistutuse hooldamisest.

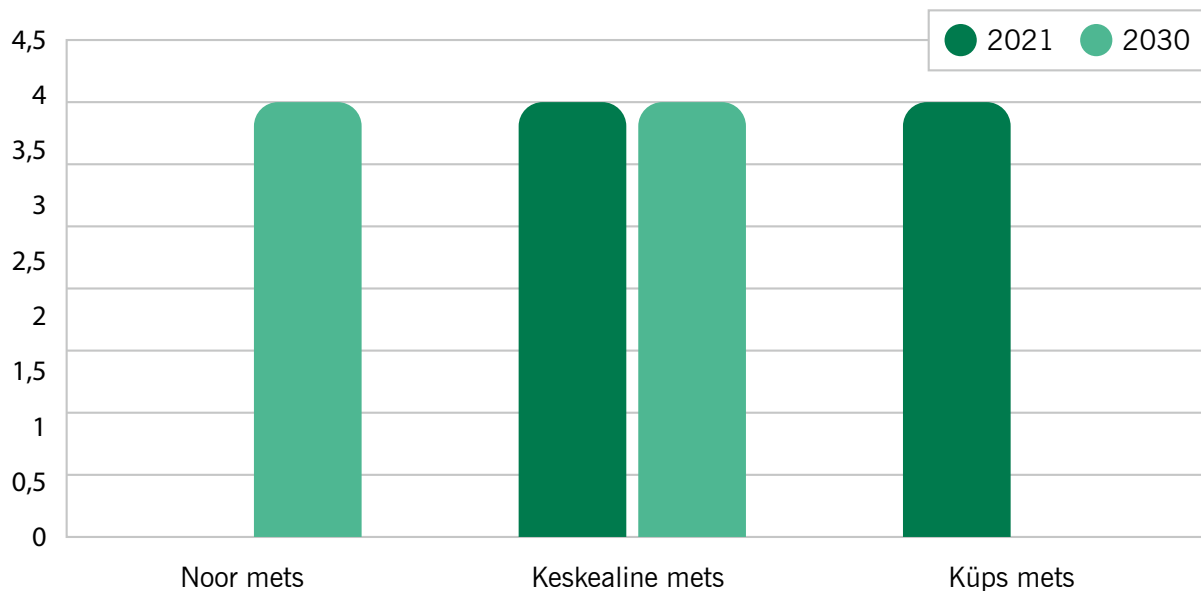
4. METSAVARUDE PROGNOOS 2030

Arvestades metsade praegust vanust, eelmises peatükis kirjeldatud uuendusraiate võimalikku mahtu ja metsa vanuse muutust 10 aasta jooksul, prognoosime metsade jagunemist vanuseklassidesse aastal 2030 järgnevalt.



Joonis 7. Riigi metsamaa jagunemise prognoos vanuseklasside alusel 2030. a, ha.

Metsa vanuseklasside muutumist kirjeldab joonis 8. Metsa vanuseline osakaal ei muutu.



Joonis 8. Riigi metsamaa vanuseklasside muutuse prognoos 2021.–2030. a, ha.

5. KÕRGENDATUD AVALIKU HUVIGA RIIGIMETSA ALAD

Riigimetsa, mis asub asulate lähedal või mida inimesed aktiivselt kasutavad, peab RMK kõrgendatud avaliku huviga metsaalaks. Nende alade läheduses elavaid või kinnistuid omavaid inimesi (kohalik kogukond või elanikud), keda metsatööd otseselt mõjutavad, kaasab RMK metsatööde planeerimisse.

Kohalikud kogukonnad või elanikud saavad teha RMK-le ettepanekuid metsaalade arvamiseks kõrgendatud avaliku huviga alade hulka, kui nad kasutavad neid metsaalasid igapäevaste tegemiste ja vajaduste jaoks.

Kogu riigimaa Viljandi linnas on arvatud kõrgendatud avaliku huviga alade hulka.

Riigimetsade kaart Viljandi linna territooriumi kohta Maa-ameti kaardil:

<https://xgis.maaamet.ee/xgis2/page/app/rmk?aadress=Viljandi%20linn&adshow=1&adfit=1>