

Harjumaa, Harku vald

Suurupi merekindlus

riigimetsa kirjeldus



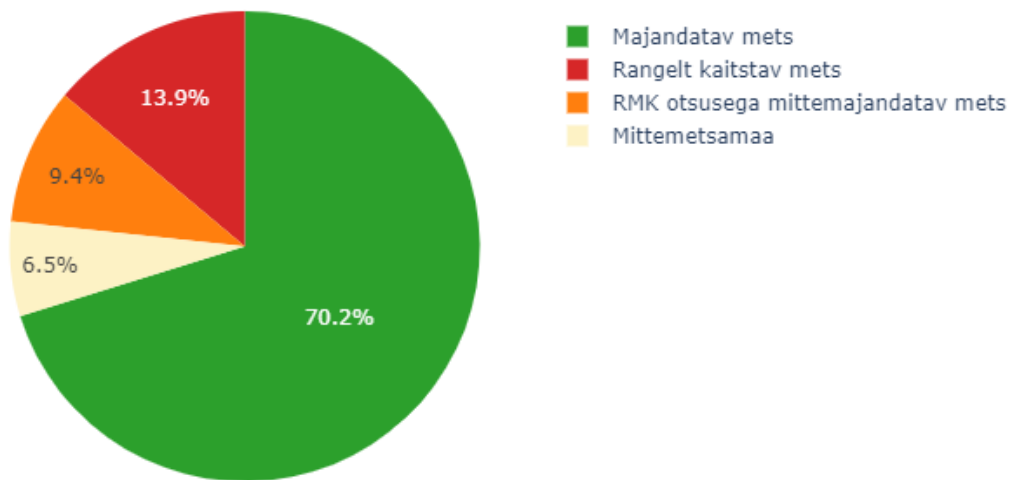
Kaart 1. Riigimetsade jagunemine vanuste ja majandamise kategooriate kaupa.

Suurupi külast läänes asub RMK hallatavat maad 43,3 ha (tabel 1). Sellest 13,9% asub vääriselupaikadena looduskaitse rangeimas vööndis, kus mingit metsa majandamist ei toimu. 9,4% on metsad, mille RMK on oma otsusega arvanud majandamisest välja. 70,2% on majandatavad metsad, kus metsa kasvatamine ja uuendamine toimub arvestades seadustest ja säästva metsamajandamise sertifikaatidest tulenevate piirangutega (joonis 1, kaart 1).

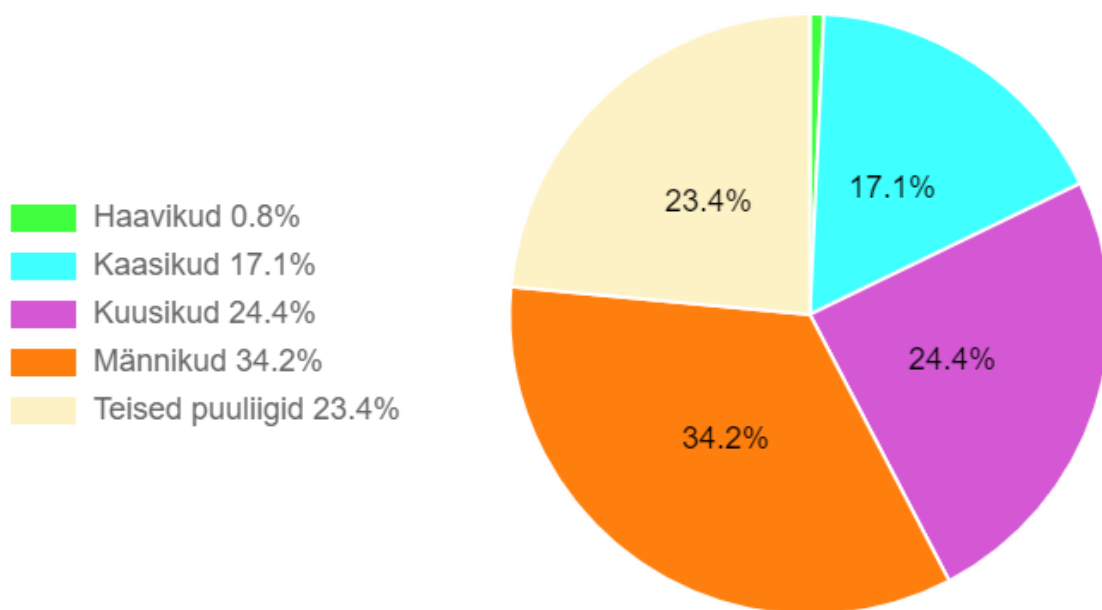
Tabel 1. Riigimetsamaa jagunemine hektarites (ha) majandamiskategooriate järgi.

Rangelt kaitstav mets	6,0
RMK otsusega mitte majandatav mets	4,1
Mittemetsamaa	2,8
Kokku	12,9
Majandatav mets	30,4
Kõik kokku	43,3

Puuliikide lõikes esineb alal kõige rohkem on männikuid, järgnevad kuusikud ja kaasikud (joonis 2).



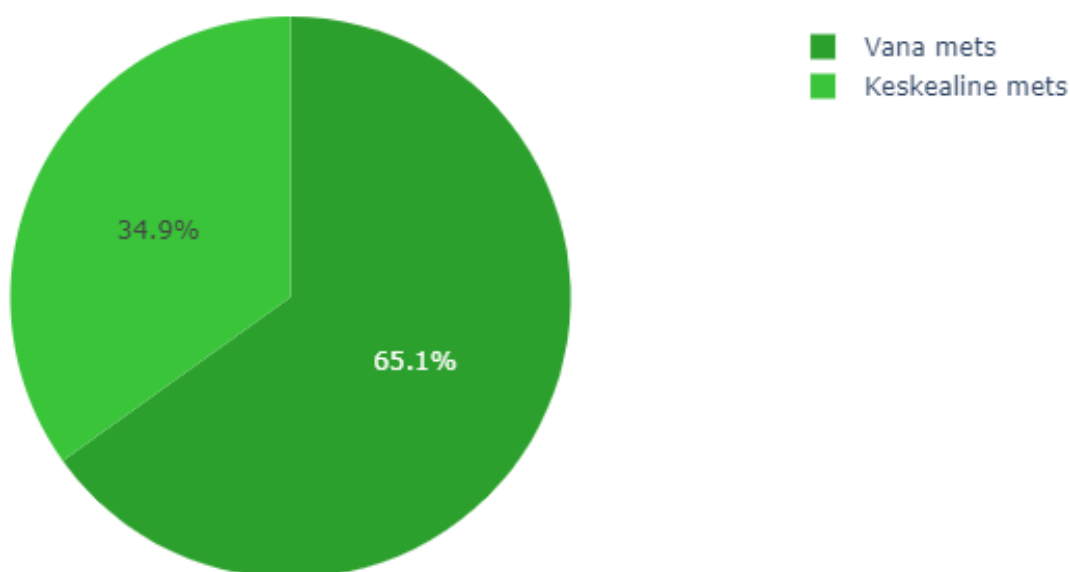
Joonis 1. Majandamise kategooria.



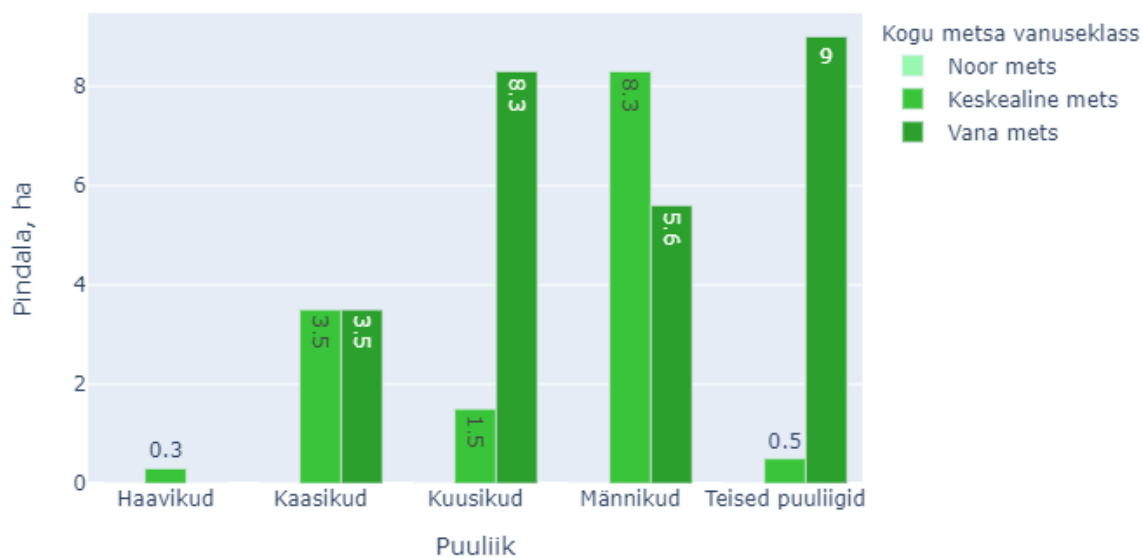
Joonis 2. Jaotus puuliikide kaupa protsentides.

Kogu ala ja sellest majandatavate metsade vanuseline jaotus tervikuna ja puuliikide lõikes oluliselt ei erine, üle kolmandiku alast on keskealine mets ja ligi kaks kolmandikku vana mets, noort metsa alal ei leidu (joonised 3-6).

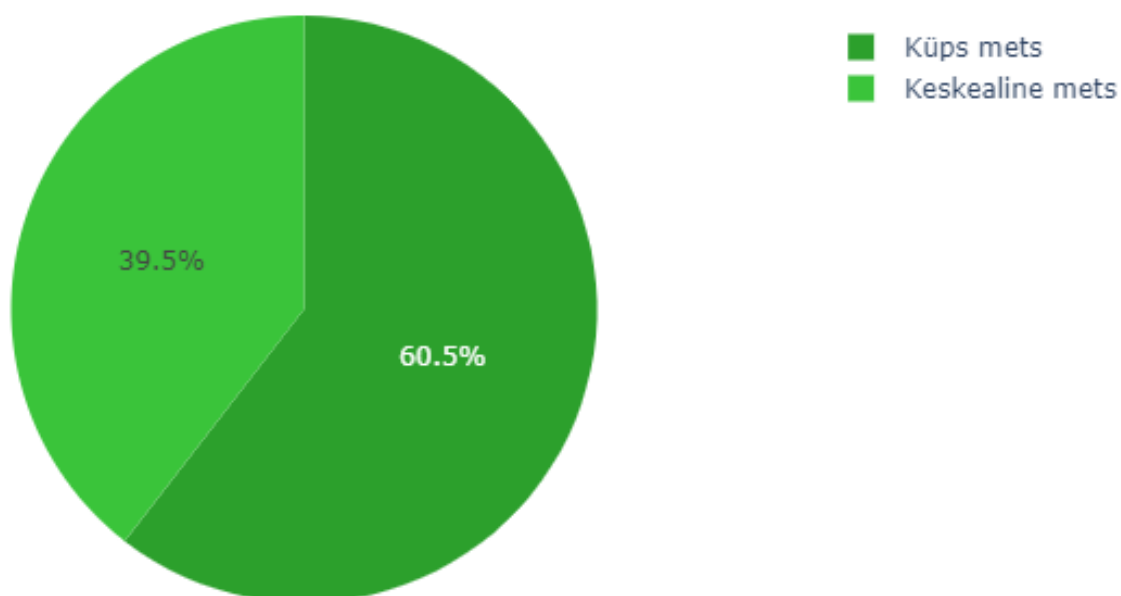
Vanade metsade hulka on arvestatud metsad, mis juba praegu on saavutanud või saavutavad lähema 10 aasta jooksul vanuse, mis seadusest tulenevalt lubab metsas teha uuendusraiet. Sõltuvalt puuliigist on see vanus erinev. Noorte metsade hulka on arvatud hiljuti istutatud ja sõltuvalt puuliigist kuni 40 aasta vanused metsad. Ideaalne oleks võrdne jaotus eri vanusegruppides, mis tagab erivanuseliste metsade olemasolu ka aastakümnete pärast.



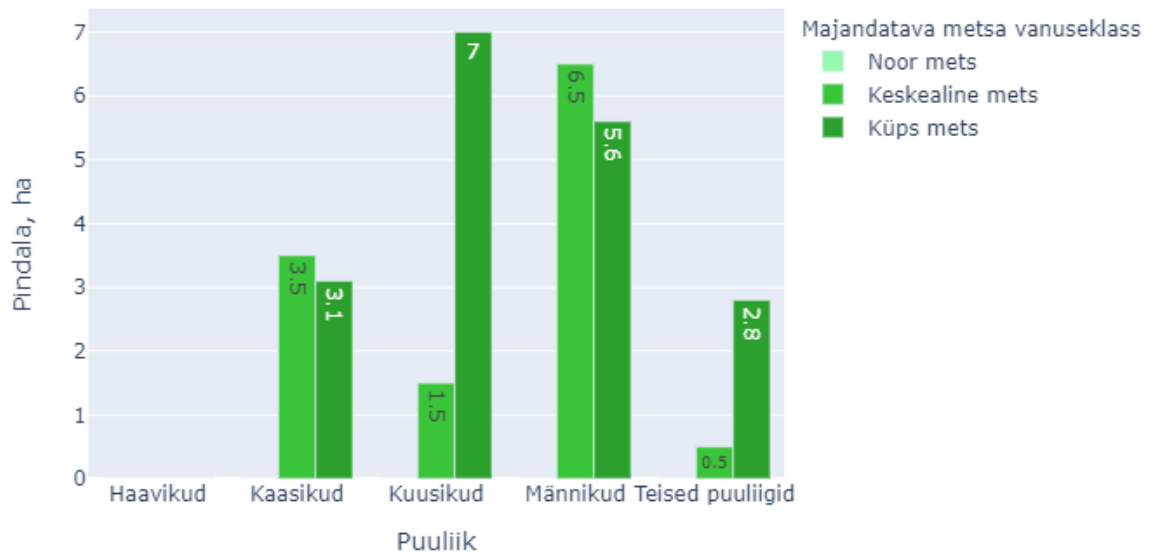
Joonis 3. Kogu ala vanuseline jaotus protsentides.



Joonis 4. Kogu ala vanuseline jaotus hektarites puuliikide kaupa.



Joonis 5. Majandatava metsa vanuseline jaotus protsentides.



Joonis 6. Majandatavate metsade vanuseline jaotus hektarites puuliikide kaupa.