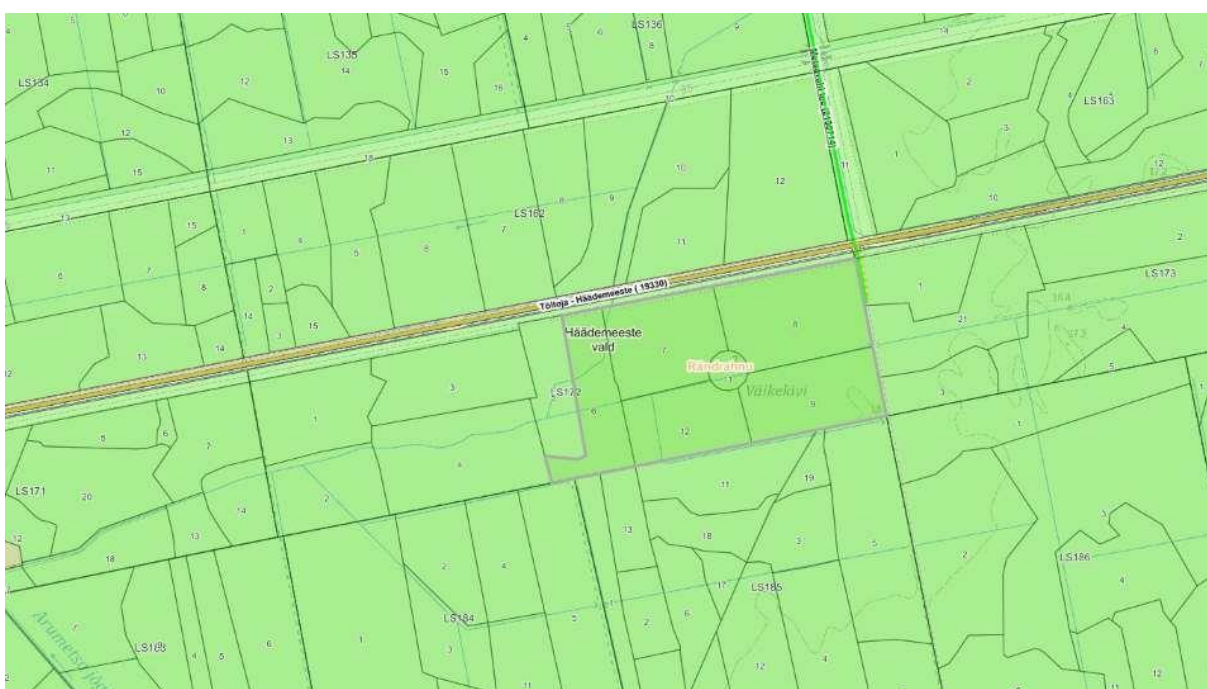


# Pärnumaa Häädemeeste vald Nepste küla

## Rändrahu

riigimetsa kirjeldus



Koostaja : Heiki Ärm  
03.august 2023

Hea metsahuviline!

Sinu ees on Häädemeeste–Tõitoja maantee lähedal riigimetsas paikneva Arumetsa väikese rändrahu ümbruses kasvava riigimetsa kirjeldus. Oleme kohaliku omavalitsusega hinnanud, et säilitades rändrahu ümber kaitsevööndis vana metsa, saavad huvilised seda jääajal saabunud loodusmälestist harjumuspäraselt imetleda. Seega arvame, et tegemist on kõrgendatud avaliku huviga (KAH) metsaga. Need on metsad, mille puhul RMK arutab kogukonnaga läbi alal plaanitavad ja vajalikud metsatööd ning koostab järgmiseks kümneks aastaks metsatööde plaani. Järgmise kümne aasta jooksul majandame ja kujundame metsa selliselt, nagu plaanis kokku lepime.

Kuulame kohalike ettepanekuid tööde plaanimise mitmes etapis – nii enne metsatööde plaani esialgse versiooni koostama hakkamist kui ka enne lõpliku plaani koostamist. Kaasamisest metsatööde planeerimisel saab täpsemalt lugeda siit [Kaasamine metsatööde planeerimisse](#). Teated, metsa kirjelduse, metsatööde plaani, ettepanekud-kirjalikud vastused, protokollid paneme samuti RMK kodulehele:

<https://www.rmk.ee/metsamajandamine/metsamajandus/korgendatud-avaliku-huviga-alad>.

Kuna oleme alustamas pikaajalise metsatööde plaani koostamise arutelu, oleme selle tarvis esmalt koostanud metsaala üldise kirjelduse. Leiad siit ala asukoha kaardil, ülevaate kaitstavatest ja majandatavatest metsadest alal ning metsade vanuselise ja puuliigilise jaotuse.

Arutame üheskoos, milliseid töid võiks ette võtta, et neid metsi saaks ka tulevikus samal moel kasutada nagu praegugi.



**Kaart 1.** Ala metsade jagunemine vanuste ja majandamise kategooriate kaupa.

# I Rändrahnu ümbritseva metsa kirjeldus

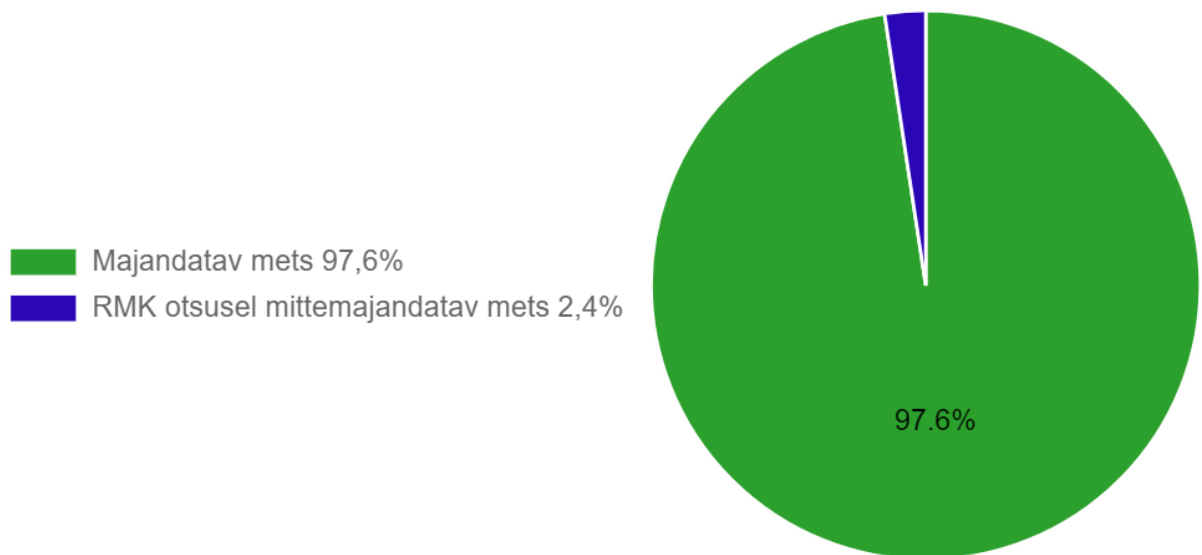
Rändrahnu kõrgendatud avaliku huviga alal asub 10,6 ha RMK hallatavat metsamaad (tabel 1). Sellest 2,4% on metsad, mille RMK on oma otsusega arvanud majandamisest välja – rändrahnu ümbruses (vt kaart 1). Sinna me metsamajandustöid ei planeeri.

Rändrahnu metsa kasvatamine ja uuendamine toimub arvestades seadustest ja säästva metsamajandamise sertifikaatidest tulenevate piirangutega.

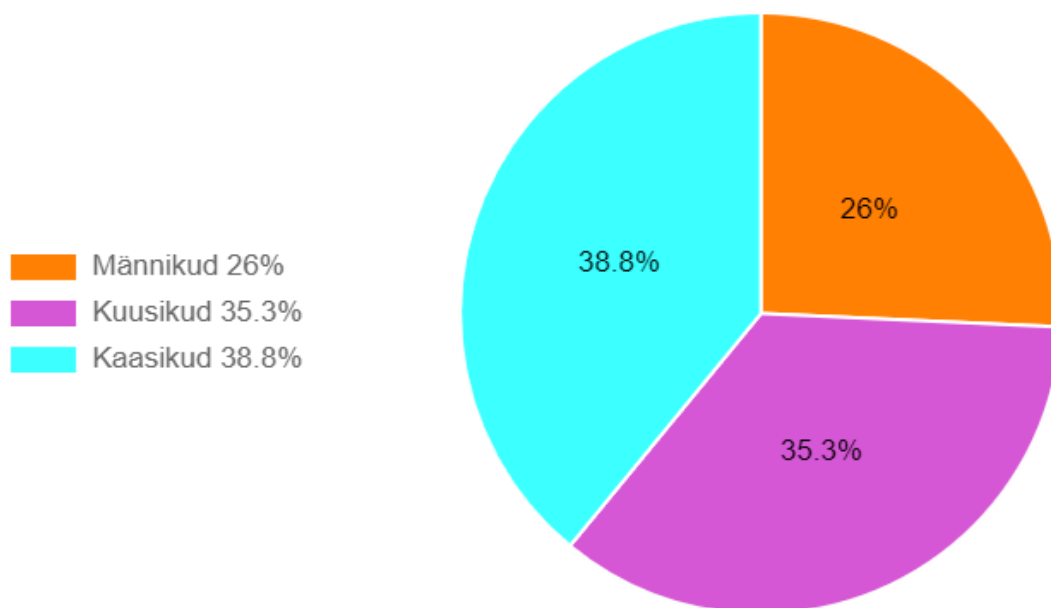
**Tabel 1.** Riigimetsamaa jagunemine hektarites (ha) majandamiskategooriate järgi Rändrahnu ümbritsevas metsas.

Rangelt kaitstav mets	-
RMK otsusega mitte majandatav mets	0,25
Mittemetsamaa	-
<b>Kokku</b>	<b>0,25</b>
Majandatav mets	10,35
<b>Kõik kokku</b>	<b>10,6</b>

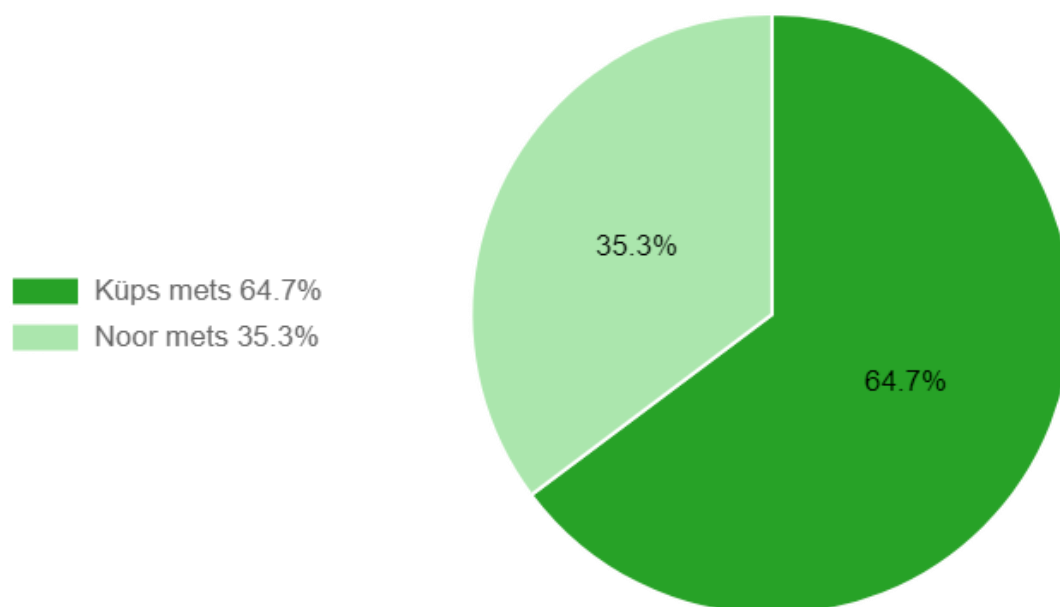
Kavaga hõlmatud metsade pindala on kokku 10,6 ha. Nendest metsadest enamiku moodustavad kaasikud, järgnevad kuusikud ja männikud (joonis 2).



**Joonis 1.** Ala metsade jagunemine majandamise kategooriatesse.



**Joonis 2.** Ala kõigi metsade jagunemine puuliikide kaupa (%).



**Joonis 3.** Ala majandusmetsa vanuseline jaotus protsentides.