

Tartumaa Elva vald

Tulimäe

ümbruse riigimetsa kirjeldus

Koostaja: Toomas Haas

17. jaanuar 2022

Ülevaade Tulimäe riigimetsadest

Tulimäe ümbruses asub RMK hallatavat metsamaad 38.4 ha (Tabel 1). Sellest 8.1% asub looduskaitse rangeimas vööndis, kus mitte mingit metsa majandamist ei toimu.



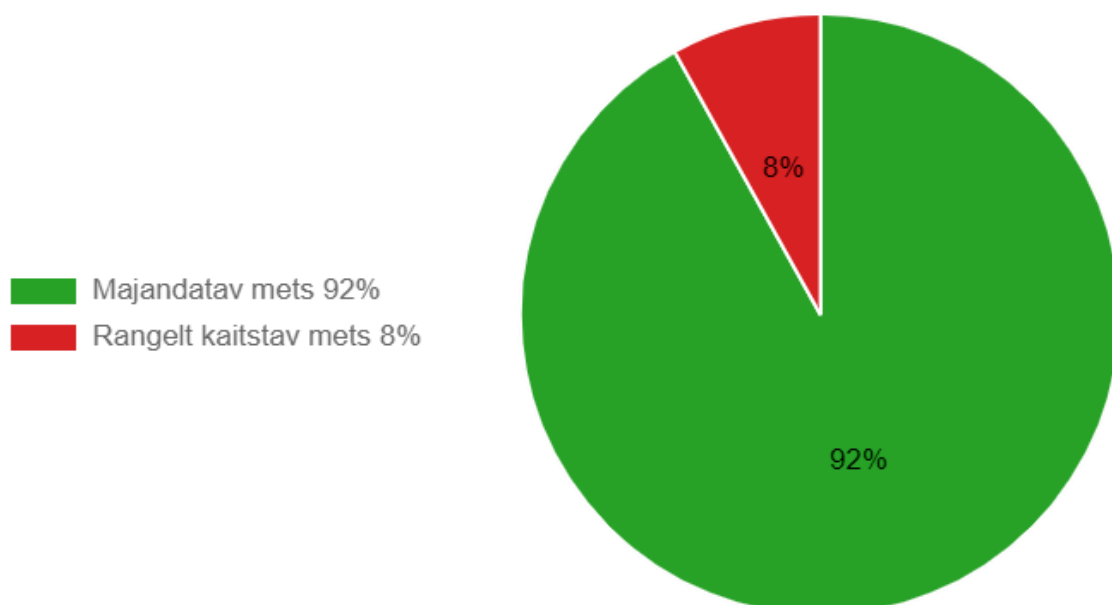
Kaart 1: Ala majandatavate metsade vanuselise jaotusega

91.9% on majandatavad metsad, kus metsa kasvatamine ja uuendamine toimub arvestades seadustest ja säästva metsamajandamise sertifikaatidest tulenevate piirangutega.

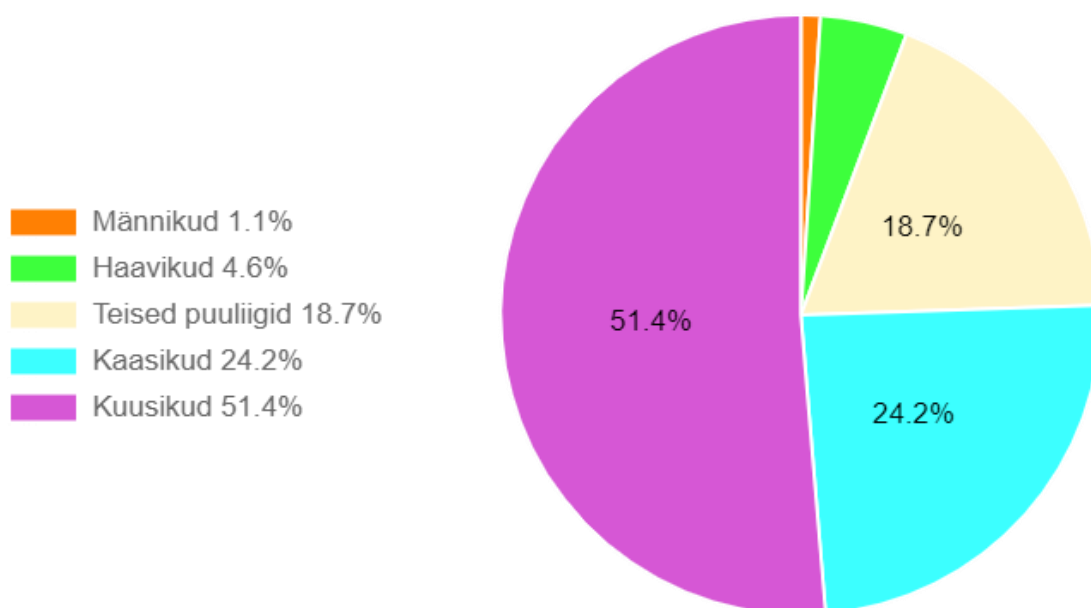
Tabel 1. Riigimetsamaa jagunemine hektarites (ha) majandamiskategooriate järgi Tulimäe.

Rangelt kaitstav mets	3.1
RMK otsusega mitte majandatav mets	-
Mittemetsamaa	-
Kokku	3.1
Majandatav mets	35.3
Kõik kokku	38.4

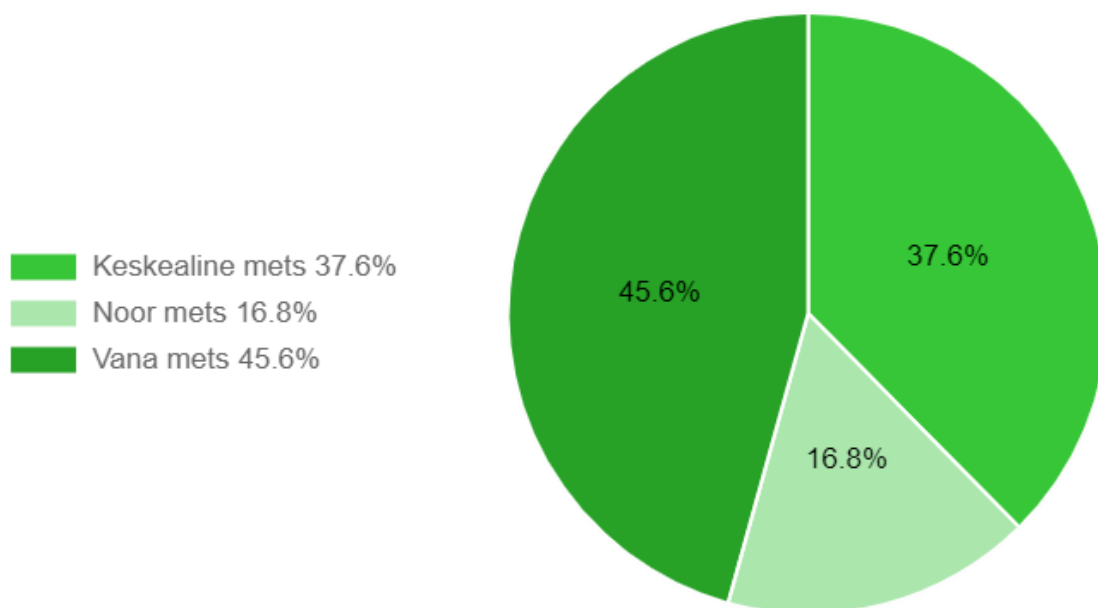
Kirjeldusega hõlmatud metsade pindala on kokku 38.4 ha. Nendest metsadest enamuse moodustavad kuusikud, järgnevad kaasikud. Ülejäänud puuliigid männikud, haavikud, teised puuliigid on esindatud vähesel määral (Joonis 2).



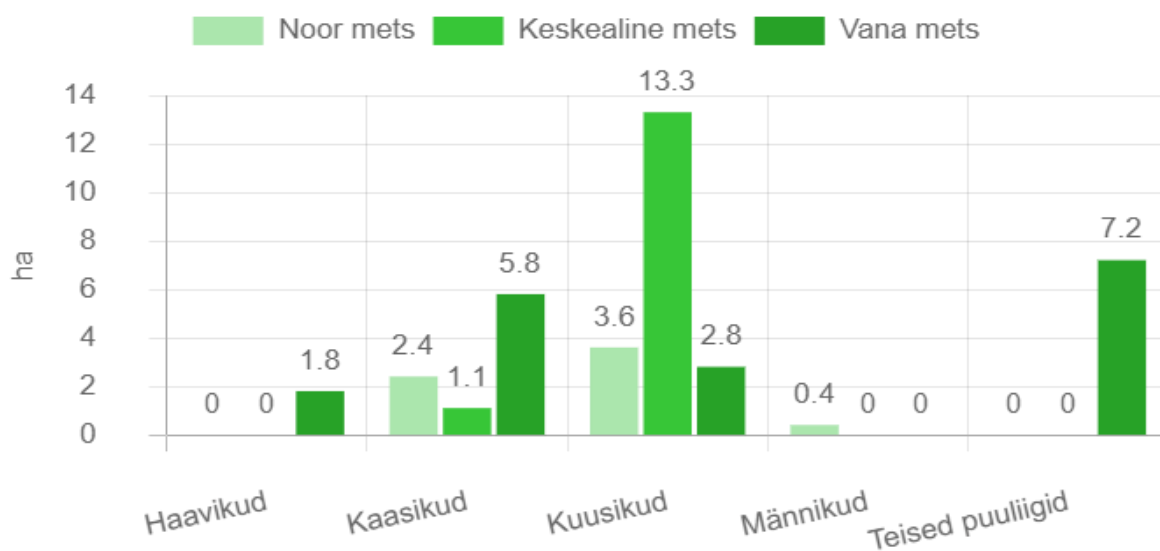
Joonis 1. Ala metsade jagunemine majandamise kategooriatesse (ha).



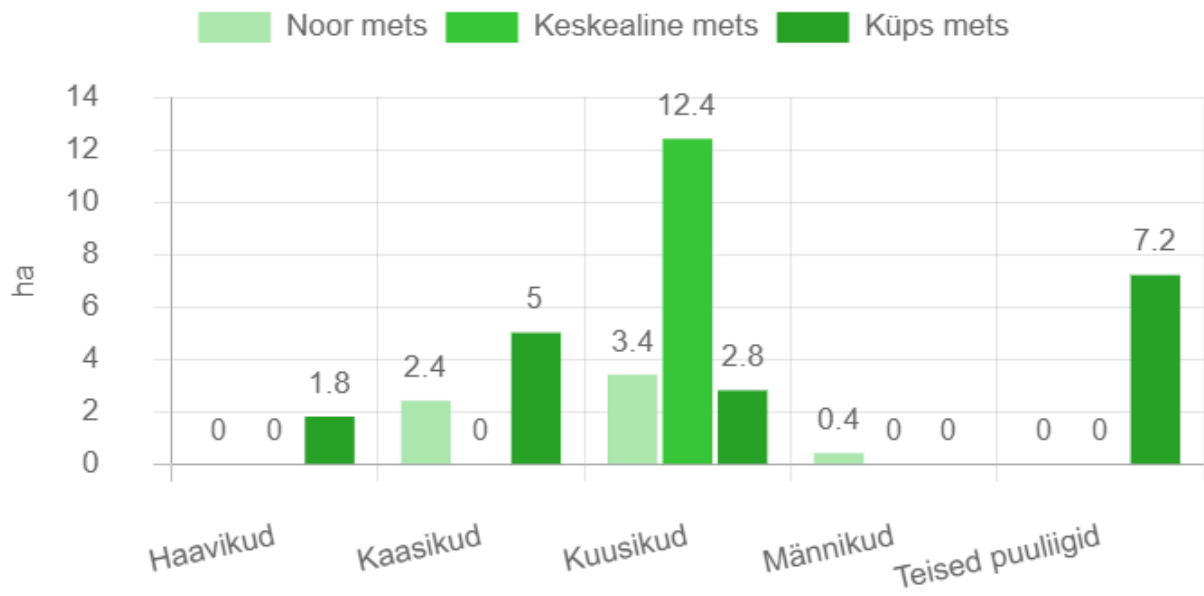
Joonis 2. Ala kõigi metsade jagunemine puuliikide kaupa (%).



Joonis 3. Ala kõigi metsade vanuseline jaotus protsentides.



Joonis 4. Ala kõigi metsade vanuseline jaotus hektarites puuliikide kaupa



Joonis 5. Ala majandatavate metsade vanuseline jaotus hektarites puuliikide kaupa.