
Ülevaade Struwe punkti kogukonnaalast



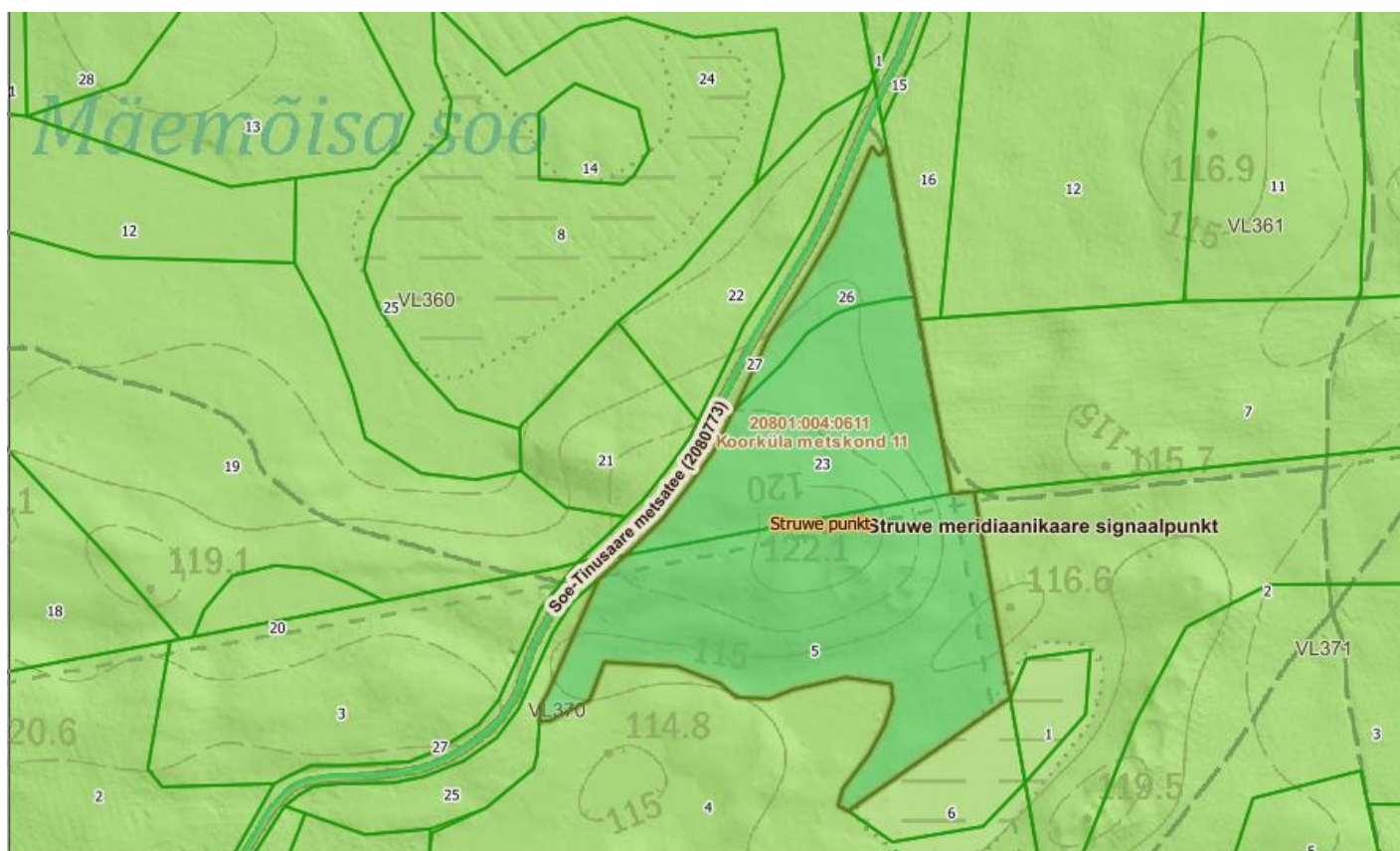
Struwe punkti mets kuulub Tõrva valla üldplaneeringus kogukonnaalade hulka. Kogukonnaaladeks nimetab Riigimetsa Majandamise Keskus metsi, mis asuvad asulate lähedal ja mida kohalikud aktiivselt kasutavad.

Tõrva valla üldplaneeringus on kogukonnaalad kirjeldatud puhke- ja virgестuse maa-alana riigimetsas ja käsitletakse kõrgendatud avaliku huviga (KAH) alana, millele Riigimetsa Majandamise Keskus (RMK) koostab koostöös kohaliku omavalitsusega ja kohaliku kogukonnaga pikaajalised (10 aasta perspektiiviga) metsade majandamise kavad.

Metsas töid plaanides arvestab RMK metsa praegust seisukorda, sh kahjustusi, vanust, puuliiki, kasvutingimusi ning kogukonnapoolseid ettepanekuid. RMK-le on oluline kasvatada tervet ja tugevat metsa ning tagada metsas liikujate ohutus.

Kogukonnaala kirjeldus

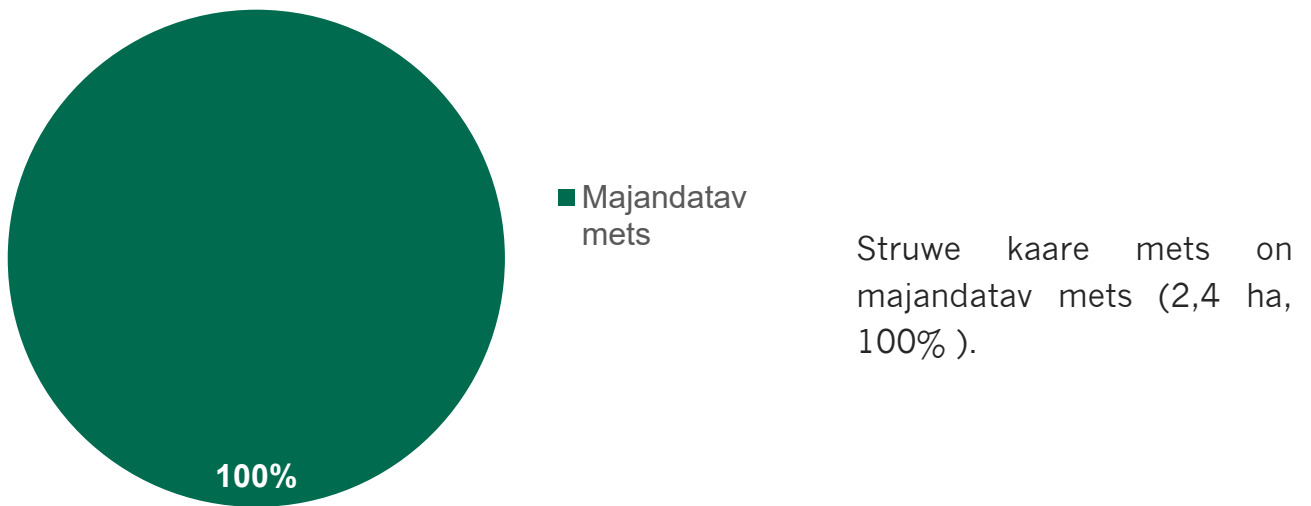
Struwe punkti kogukonnaala asub Kulli külas. Kogukonnaala suurus on 2,5 hektarit, millest metsamaad 2,4 hektarit. Alal on pärandkultuuri objekt Struwe meridiaanikaare signaalpunkt.



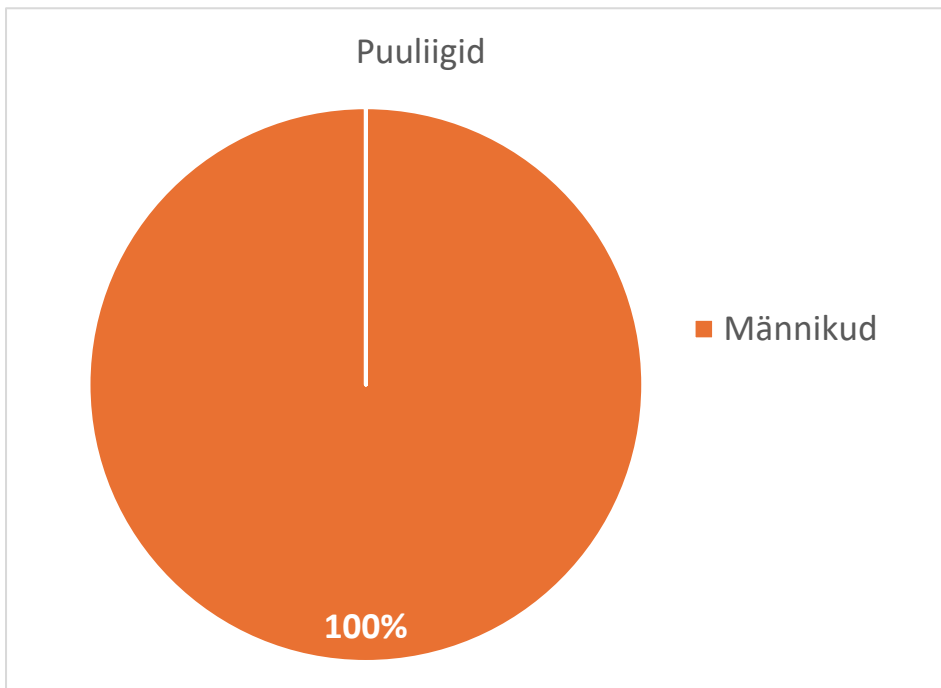
Joonis 1. Struwe punkti kogukonnaala.

Tabel 1. Struwe punkti kogukonnaala andmed

| Kogukonnaala | Pindala 2,5 hektarit |
|-------------------|-------------------------------------|
| Kogukond | Struwe kaare huvilised |
| RMK taristu | Soe-Tinusaare metsatee |
| Pärandkultuur | Struwe meridiaanikaare signaalpunkt |
| Valdav peapuuliik | mänd |

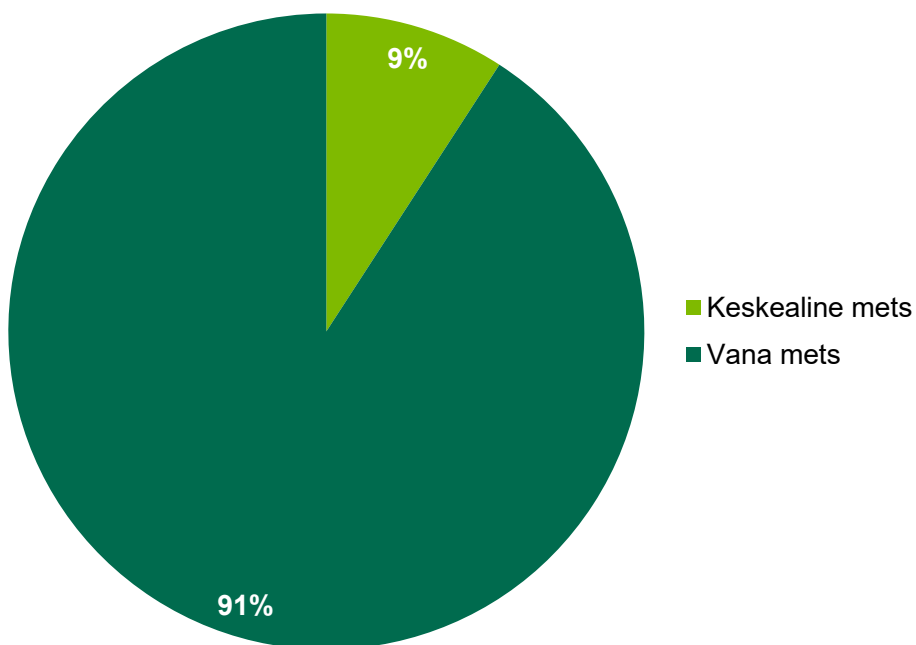


Joonis 2. Metsamaa jagunemine (%).



Struwe punkti ümbritsev mets on männimets.

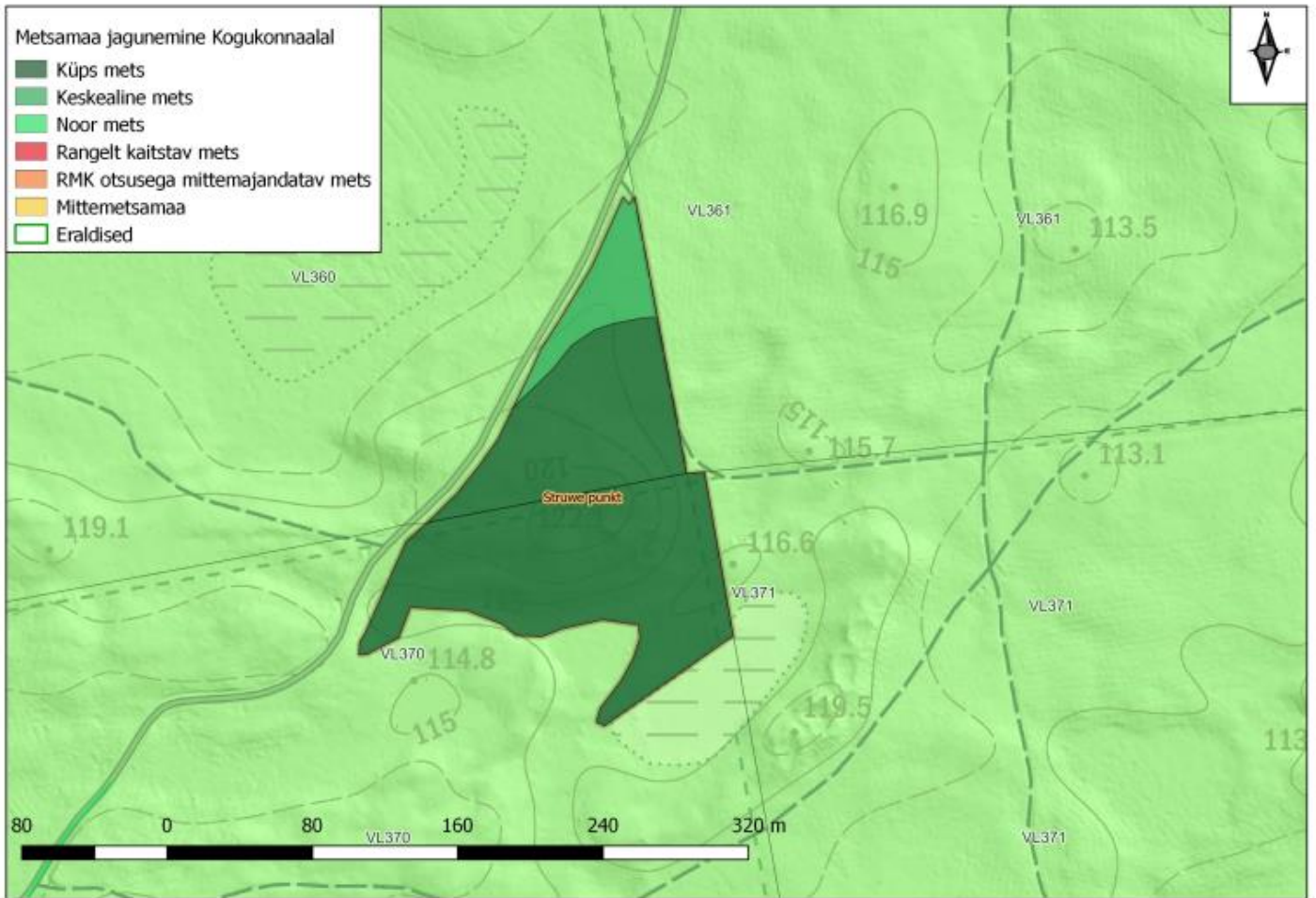
Joonis 3. Puuliigiline koosseis (%).



Struwe punkti ümbritsevas mets on enamjaolt vana mets (2,1 ha, 91%), mis on saanud raieküpseks ning mida on majandusmetsa alal võimalik uuendusraiega majandada.

Keskealises metsas teeme vajadusel harvendusraieid.

Joonis 4. Vanuseline jaotus (%).



Joonis 5. Struwe punkti kogukonnaala metsade vanuseline jaotus.