

---

# Ülevaade Põlva valla Lahojärve kogukonnaalast

---

03.2026



Lahojärve ala kuulub Põlva üldplaneeringus kogukonnaalade hulka. Kogukonnaaladeks nimetab Riigimetsa Majandamise Keskus metsi, mis asuvad asulate lähedal ja mida kohalikud aktiivselt kasutavad.

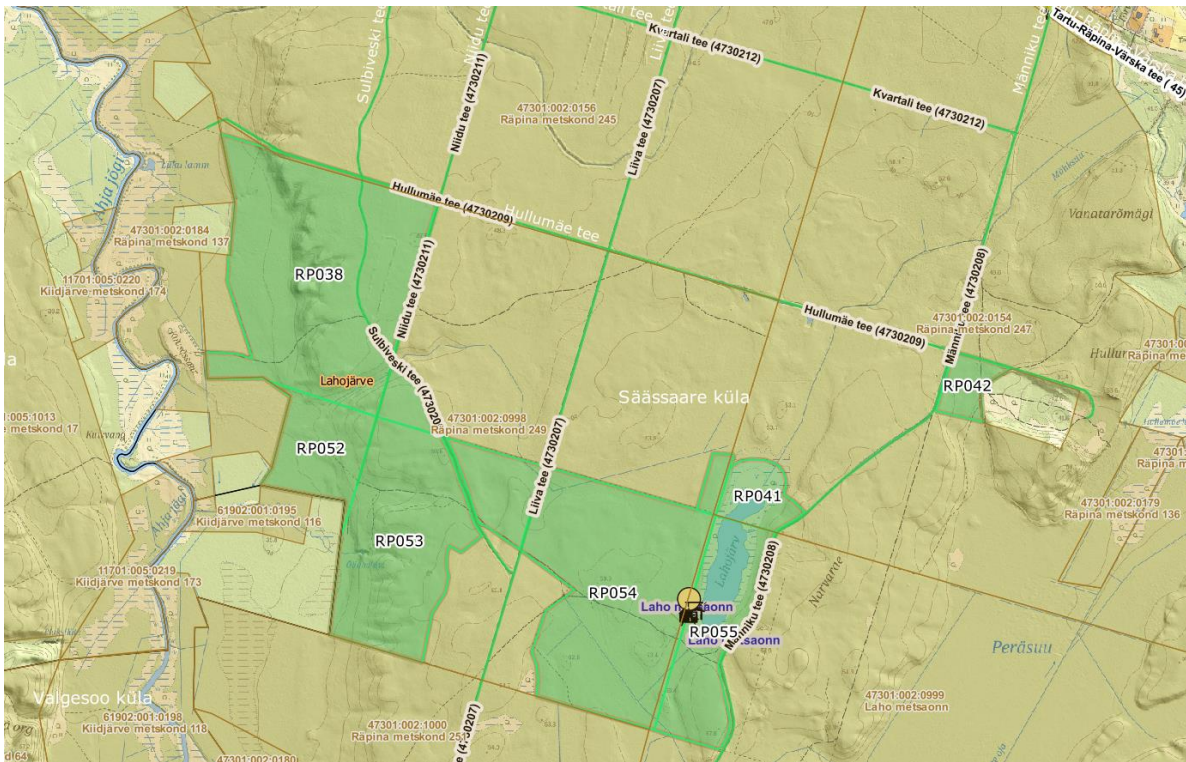
Põlva valla üldplaneeringus on kogukonnaalad kirjeldatud kõrgendatud avaliku huviga (KAH) metsana, mis on kohalikele elanikele ja kogukondadele oluline. See on asula läheduses asuv mets, kus käiakse puhkamas, marjul, seenel, matkamas või sportimas, aga ka mets, mis kaitseb asulat ebasoodsa ilmatikumõju või müra eest.

Üldplaneeringu põhjal lähtutakse kõrgendatud avaliku huviga metsa kasutamisel alljärgnevatest põhimõtetest:

- 1.1 KAH-alale koostatakse koostöös omavalitsuse ja kohaliku kogukonnaga pikaajaline (10 aasta perspektiiviga) metsamajandamise kava. Kava koostamise eesmärgiks on saavutada puhkamiseks sobiv ja looduslikult mitmekesine mets.
- 1.2 KAH-alal arvestatakse raiete kavandamisel kogukonna ja omavalitsuse ettepanekutega.
- 1.3 KAH-ala metsamaal planeeritakse raietegevust selliselt, et alal oleks tagatud ka kaugemas tulevikus erivanuseliste puistute kogum.
- 1.4 KAH-ala uuendusraie kooskõlastatakse omavalitsusega majandamise kava koostamise protsessi käigus.

## Kogukonnaala kirjeldus

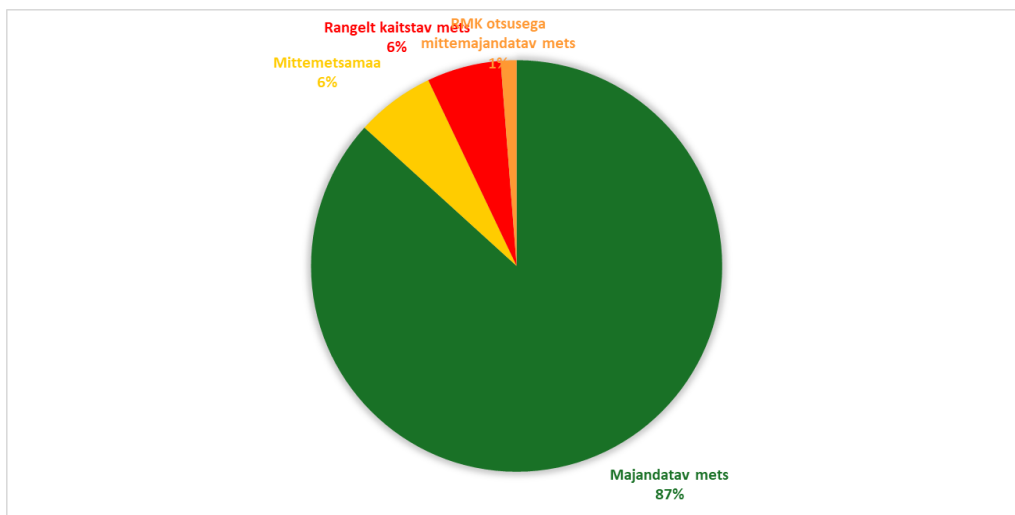
Lahojärve kogukonnaala on Säässaare külas Ahja jõe lähiste, ala läbivad mitme metsateed. Alal on Lahojärve järv ja Lahe metsaonn koos vajaliku taristuga. Eraldiseisev ala külgneb pärandkultuuri objekti Hullumäe karjääriga. Kogukonnaala suurus on 101,6 hektarit, millest üle 87 hektari on majandatav metsamaa. Kogukonnaalast 2,7 hektarit moodustab Lahojärve järv. Alal asub 3,4 hektarit sood ja RMK on majandamisest välja arvanud 1,2 hektarit metsamaad (Joonis 5.).



Joonis 1. **Lahojärve** (kogukonnaala kaardil tumedam roheline)

Tabel 1. Lahojärve kogukonnaala andmed

<b>Kogukonnaala</b>	<b>Pindala 101,6 hektarit</b>
Kogukond	Kohalik kogukond
RMK taristu	Männiku tee, Liiva tee, Niidu tee, Sulbiveski tee, Hullumäe tee
Looduskaitse	Hoiuala Vääriselupaik
Külastuskorraldus	Laho metsaonn
Pärandkultuur	Hullumäe karjäär Metsataimla Õililäte
Kinnismälestis	Ei ole
Valdav peapuuliik	Männikud



Joonis 2. Metsamaa jagunemine (%).

Valdav osa Lahojärve ümbritsevast metsast on majandatav mets (87%).

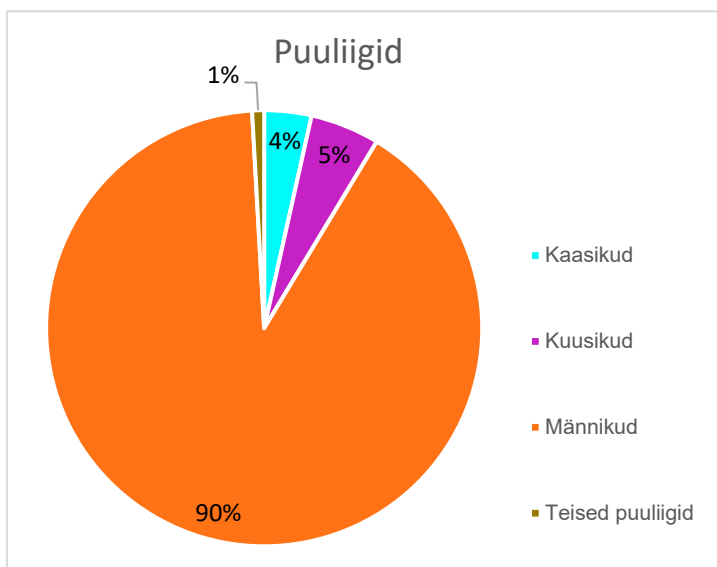
6% (soo) on mittemetsamaa.

6% on rangelt kaitstav mets.

1% on RMK majandamisest välja arvanud.

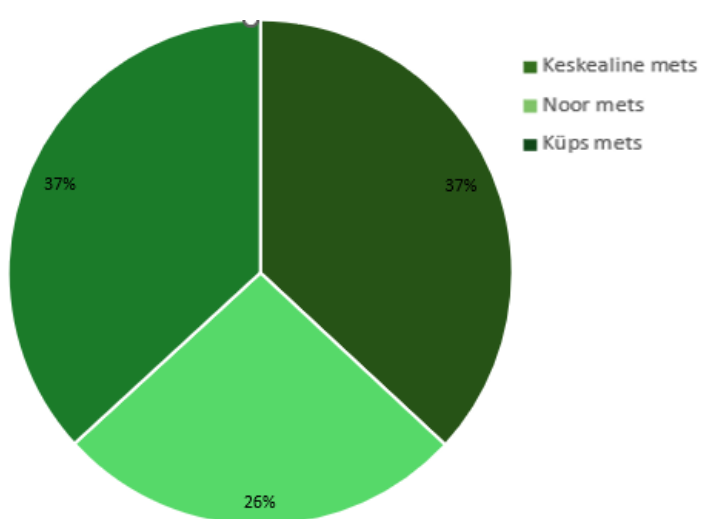
Tabel 2. Metsamaa jagunemine

	Pindala %	Pindala ha
Majandatav mets	87	86
Mittemetsamaa	6	6
Rangelt kaitstav mets	6	6
RMK otsusega mittemajandatav mets	1	1



Lahojärve kogukonnaala metsast moodustavad männikud (90%).

Joonis 3. Puuliigiline koosseis (%).



Lahojärve ümbritsevast metsast on 37% metsast on saanud raieküpsiks ning seda on võimalik uuendusraiega majandada.

37% on keskealine mets, kus teeme vajadusel harvendusraieid.

Noores metsas (26%) teeme hooldustöid ja reeglina puitu ei varu.

Joonis 4. Vanuseline jaotus (%).

