
Ülevaade Peipsiääre valla Alatskivi Kasu metsa kogukonnaalast

04.2026



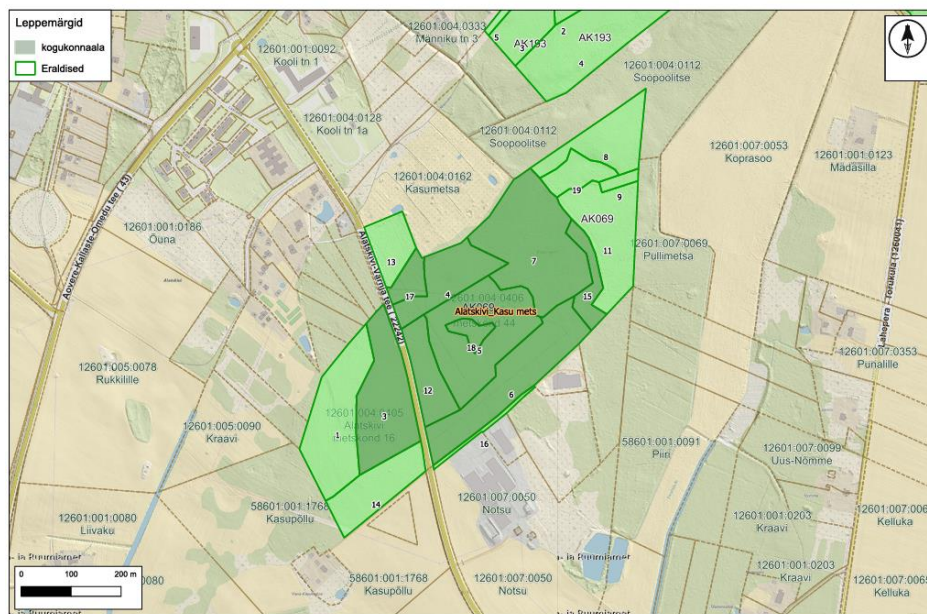
Kasu mets üldplaneeringus

Üldplaneeringuga on tehtud ettepanek võtta kohaliku kaitse alla Torukülasse ja Lahepera külasse jääv Kasu mets. Kohaliku kaitseala vajadust põhjendati üldplaneeringus sellega, et ala puistuid kasutavad Alatskivi kool ja lasteaed juba aastaid õppetundide läbiviimiseks ja Alatskivi aleviku inimesed kasutavad vaadeldavat metsa looduses liikumiseks. Alal kasvav mets eraldab Alatskivi alevikku ja Kasumetsa sigalat. Üldplaneeringus soovitati alal piirata intensiivset metsamajandust ja keelata lageraie. Kasu metsa ei võeta kaitse alla üldplaneeringuga. Kaitse alla võtmise protsess viiakse läbi pärast üldplaneeringu kehtestamist aga seda ei ole algatatud. Kohtumisel RMK ja Peipsiääre valla esindajatega 26.08.2025 otsustati, et Alatskivi Kasu mets kohaliku kaitseala ei moodustata ja alal majandamisel lähtutakse kogukonnaala põhimõtetest ning alustatakse metsatööde plaani koostamisega.

Kogukonnaala kirjeldus

Kogukonnaaladeks nimetab Riigimetsa Majandamise Keskus metsi, mis asuvad asulate lähedal ja mida kohalikud aktiivselt kasutavad.

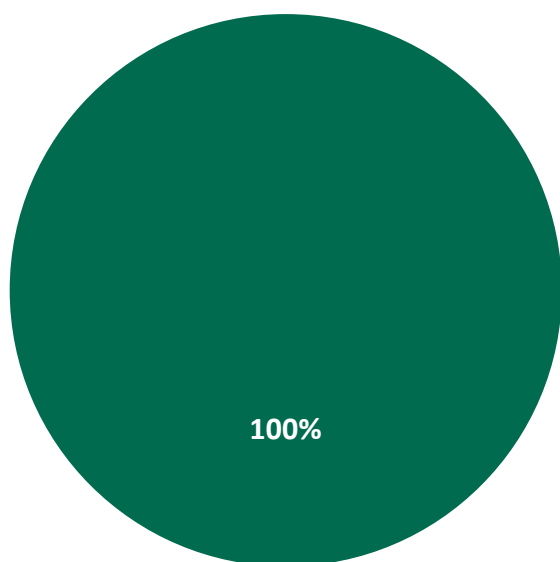
Alatskivi Kasu metsa kogukonnaala on Lahepera küla ja Torukülas, ala läbib Alatskivi-Varnja tee. Kogukonnaala suurus on 16,7 hektarit, millest üle 16,5 hektari on majandatav metsamaa (joonis 5).



Joonis 1. Alatskivi Kasu mets (kogukonnaala kaardil tumedam roheline)
<https://xgis.maaamet.ee/xgis2/page/link/19xQmCmq>

Kogukonnaala	Pindala 16,7 hektarit
Kogukond	Alatskivi elanikud, Alatskivi kool, Alatskivi lasteaed
RMK taristu	Lauda tee
Looduskaitse	Ei ole
Külastuskorraldus	Ei ole
Pärandkultuur	Ei ole
Kinnismälestis	Ei ole
Valdav peapuuliik	Männikud ja kuusikud

Tabel 1. Alatskivi Kasu mets kogukonnaala andmed



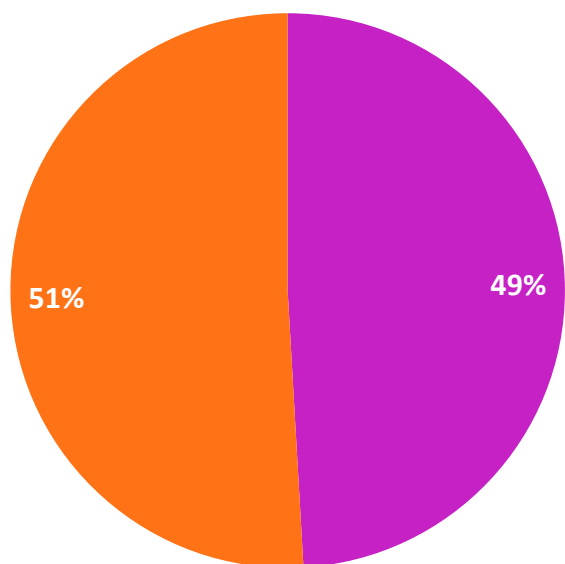
■ Majandatav mets

Alatskivi Kasu mets ümbritsev mets on majandatav mets

Joonis 2. Metsamaa jagunemine (%).

	Pindala %	Pindala ha
Majandatav mets	100	16,5

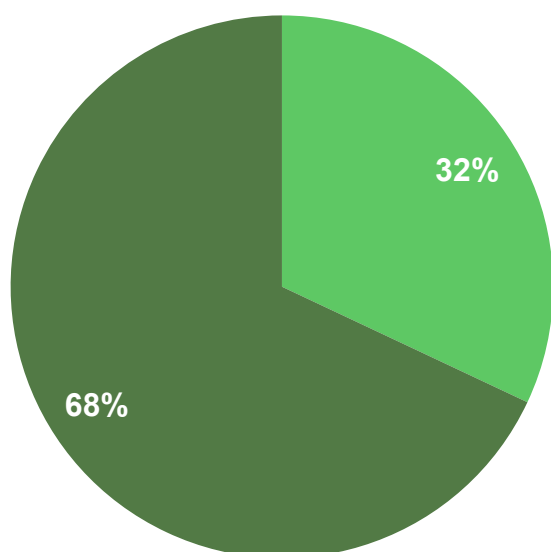
Tabel 2. Metsamaa jagunemine



■ Kuusikud ■ Männikud

Alatskivi Kasu mets kogukonnaala metsast poole moodustavad männikud ja teise poole kuusikud.

Joonis 3. Puuliigiline koosseis (%).

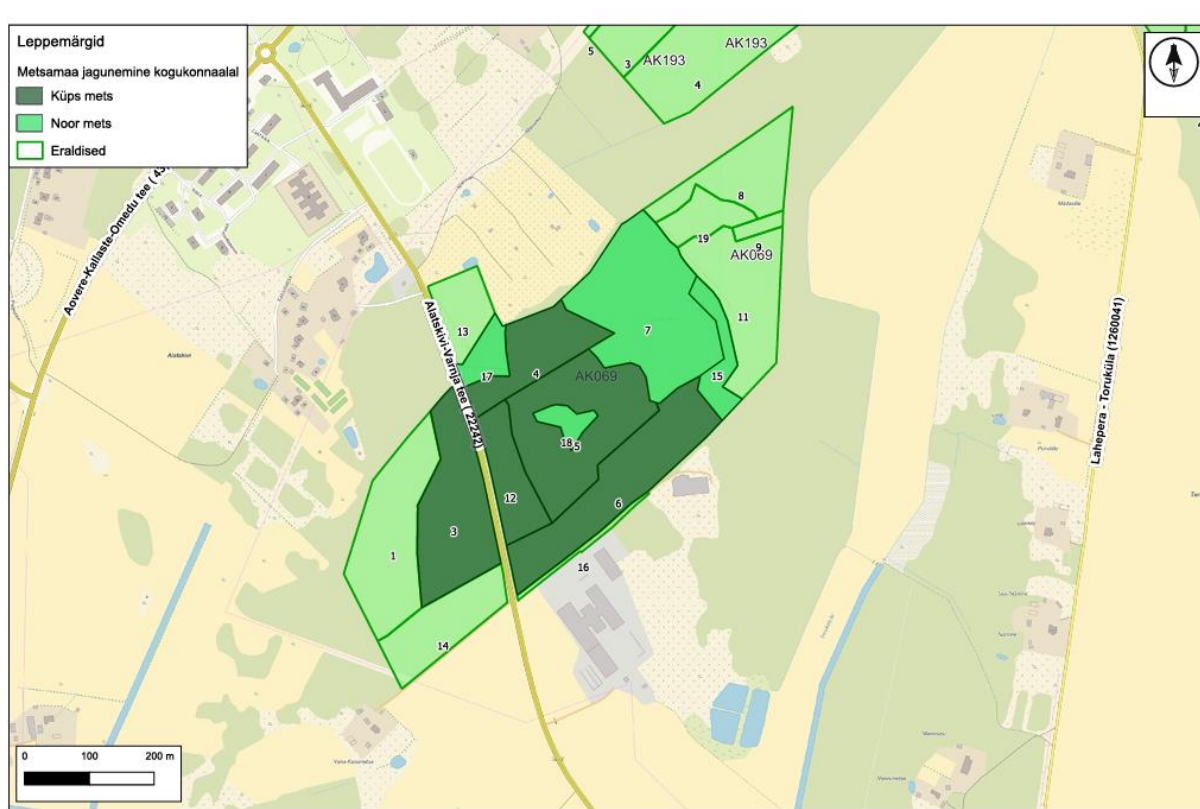


■ Noor mets ■ Küps mets

Suurem osa Alatskivi Kasu mets ümbritsevast metsast on saanud küpseks.

Kolmandik on noor mets, kus teeme hooldustöid.

Joonis 4. Vanuseline jaotus (%).



Joonis 6. Alatskivi Kasu metsa vanuseline jagunemine

Alatskivi Kasu metsa kogukonnaala metsade vanuseline jagunemine arenguklassidesse

Metsa arenguklassid on metsa elutsükli kirjeldamiseks kasutatavad kategooriad, mis hõlmavad metsakoosluse kujunemist alates varasest kasvufaasist kuni küpsuseni. Täpsemaid metsa andmeid saab otsida [metsaportalist](#).

Noor mets (lage ala; selgusetu ala; noorendik ja latimets, mis ei vasta harvendusraie tingimustele) - 32% metsamaast.

Kvartalil AK069 eraldisel 18 tehti lageraie 2022 aastal. Noore metsa kasvamiseks tehti maapinna mineraliseerumine ja istutati kuuske. Alal on tehtud kultuuri hooldust kahel korral.

Kvartalil AK069 eraldisel 7 ja 17 tehti lageraie 2019 aastal. Aladele istutati 2021 aastal kuused. Alal on tehtud kultuuri hooldust neljal korral.

Kvartalil AK069 eraldisel 15 tehti lageraie 2011. aastal. Alale istutati 2012. aastal kuused. Alal on tehtud kultuuri hooldust viiel korral ja ühel korral on tehtud valgustusraiet.

Küps mets (küpsusdiameetri või küpsusvanuse saavutanud mets) - 68% metsamaast on saavutanud küpsusvanuse. Alal on tehtud korduvalt kahjustatud puude raiet sanitaarsest seisundist lähtuvalt.

Küpsusvanus arvutatakse iga eraldise kohta olenevalt seal kasvavtest puuliikidest, nende vanusest ja osakaalust eraldisel.